2020年4月版

阪神高速料金ガイド

阪神高速

先進の道路サービスへ

伊川谷JCT～永井谷JCTのみ、湾岸（垂水）線のみを通行する場合の料金は、第二神明道路の料金としてNEXCO西日本が収受します。

目 次

阪神高速道路網 …… 1
車種区分について …… 3
ETCでご利用のお客さま …… 4
現金でご利用のお客さま …… 6
乗り継ぎのご案内 …… 7
大阪都心流入割引 …… 8
大阪都心流入割引 具体例 …… 9
神戸都心流入割引 …… 17

凡　例

LOOP 1 路線番号　→ 入口　→ 出口

分岐　ジャンクション出入口

4.5 出入口間の営業距離(km)

A 路線分岐点　乗り継ぎルート

LOOP 1 環状線を通過する場合は

一方通行の環状線を通過する場合は、環状線内の往復の走行距離が異なるため、下表の分岐間往復の平均距離を営業距離として計算します。

分岐間の平均距離(km)

	A	B	C	D	E
B	2.6				
C	2.6	2.6			
D	5.2	5.2	3.8		
E	4.1	4.1	2.8	3.8	
F	2.6	2.6	1.2	3.8	2.8

例えば

12 守口線の守口(R1)から 11 池田線の梅田まで利用する場合

計算式

守口(R1)⇒B　10.8km
＋
B⇒A　2.6km
＋
A⇒梅田　1.0km
＝
14.4km
この距離で計算します。

本料金ガイドに掲載の料金は2019年10月1日現在の税率(10%)に基づく金額です。

神戸都心流入割引 具体例…… 18
短距離区間利用割引 …… 19
大口･多頻度割引 …… 21
西大阪線端末区間割引…… 22
池田線時間帯割引…… 23
環境ロードプライジング割引…… 24
料金･距離表(ETC普通車) …… 25
料金早見表 …… 71

車種区分について

■車種区分は次のとおりです。

車種区分	自動車の種類
軽・二輪	• 軽自動車 • 小型特殊自動車 • 小型二輪自動車（側車付きを含む）
普通車	• 小型自動車（二輪自動車及び側車付き二輪自動車を除く） • 普通乗用自動車 • けん引軽自動車等と被けん引自動車（1 車軸）との連結車両
中型車	• 普通貨物自動車（車両総重量 8t 未満かつ最大積載量 5t 未満で 3 車軸以下のものまたは被けん引自動車を連結していないセミトレーラ用トラクターで 2 車軸のもの） • マイクロバス（乗車定員 11 人以上 29 人以下で車両総重量 8t 未満のもの） • けん引軽自動車等と被けん引自動車（2 車軸以上）との連結車両 • けん引普通車と被けん引自動車（1 車軸）との連結車両
大型車	• 普通貨物自動車（車両総重量 8t 以上または最大積載量 5t 以上で 3 車軸以下のもの、車両の総重量、長さ等が車両制限令第 3 条第 1 項第 2 号イに定める限度以下で 4 車軸のもの及び被けん引自動車を連結していないセミトレーラ用トラクターで 3 車軸のもの） • バス（乗車定員 30 人以上または車両総重量 8t 以上の路線バス及び車両総重量 8t 以上で、乗車定員 29 人以下かつ車長 9m 未満のもの） • けん引普通車と被けん引自動車（2 車軸以上）との連結車両 • けん引中型車と被けん引自動車（1 車軸）との連結車両 • けん引大型車（2 車軸）と被けん引自動車（1 車軸）との連結車両
特大車	• 普通貨物自動車（4 車軸以上で、大型車に区分される普通貨物自動車以外のもの） • けん引中型車と被けん引自動車（2 車軸以上）との連結車両 • けん引大型車と被けん引自動車との連結車両で車軸数の合計が 4 車軸以上のもの • 特大車がけん引する連結車両 • 大型特殊自動車 • バス（乗車定員 30 人以上のもの、または車両総重量 8t 以上のもの（いずれも路線バスを除く））

• 料金所スタッフが車種判別に必要な情報をお聞きする場合がございます。
• 複数の車軸間距離が1m未満の場合、車種区分の判別は1軸として取り扱います。
• 仮ナンバーの車種区分については、阪神高速ホームページをご確認ください。

ETC でご利用のお客さま

● 基本料金について

高速自動車国道の大都市近郊区間の水準を基本とした対距離料金としています。
※料金額は、0. 1km毎の営業距離に応じた10円単位の料金となります。
※上限・下限料金を設定しています。（右表）
※詳細は料金早見表（P.71～76）をご覧ください。

ETC車　（単位:円）

車種	軽・二輪	普通車	中型車	大型車	特大車
下限料金	280	300	310	400	460
上限料金	1,090	1,320	1,410	2,080	2,650

※消費税10%込みの金額です。

● 営業距離について

営業距離とは

営業距離とは基本料金を決めるために当社が定めた入口、出口間の距離をいいます。
※営業距離は実際の走行上の距離とは異なります。
※入口と出口の組み合わせについては、地理上は近傍であっても、道路構造上の理由等により進行方向の出口が利用できない場合があります。
　このため、入口と近傍の出口を結んだ距離が営業距離とはならないことがあります。
※詳細は料金・距離表（P.25～70）、または阪神高速ホームページ内の「料金・ルート案内」でご確認いただけます。
※環状線を通過する場合は、往復の平均距離を営業距離とします。

経路選択について

出発地（阪神高速の利用を開始する地点）から到着地（阪神高速の利用を終了する地点）までの区間を結ぶ経路が複数存在する場合は、お客さまの実走行経路にかかわらず、最短経路の距離を営業距離とします（乗り継ぎの場合を除く。ただし、3号神戸線（生田川）⇔32号新神戸トンネル（国道2号）の乗継の場合は、最短経路の対象とします。）。
なお、往復で経路が異なる場合は、往路または復路のうち、最短となる経路の距離を営業距離とします（環状線発着の場合を除く）。

ETCでご通行の際、料金をお支払いいただけずにご通行されたお客さまへ

ETCカードを車載器に差し忘れてご走行されてしまった場合など、通行料金をお支払いいただけなかった場合は、そのまま目的地までご走行ください。
その後、安全な場所から下記のいずれかの方法で通行料金をお支払いください。

◆インターネットでのお手続き

阪神高速　ETC課金依頼　検　索

右記のお伝えいただきたい内容をお手元にご用意いただいたうえ、上記ページよりお手続きください。

◆お客さまセンターへお電話にてお手続き

右記のお伝えいただきたい内容をお電話にてお知らせください。

◆お伝えいただきたい内容

①ご通行日時
②ご通行入口と出口
③ご通行された料金所のレーン
　（「右から何番目」、「一般レーン」など）
④車種・車名・車色
　・車両番号（ナンバープレート情報）
⑤お客さまのお名前とお電話番号
⑥ETCカード番号と有効期限
　（クレジットカード番号と異なります）

【阪神高速お客さまセンター】TEL：06-6576-1484　24時間受付（年中無休）

●ETCでのご利用について

ご利用方法

○ETCシステム利用規程等を事前にご確認ください。
○ETCカードが有効期限内であるか確認してください。また、ETCカードは車載器に確実に挿入し、正常に動作することを確認してください。
○阪神高速の入口から出口まで同一のETCカードをご利用いただき、出口までETCカードを抜かないようにお願いします。
○パーキングエリアで休憩中にETCカードを抜いた場合は、忘れずに車載器に挿入するようにお願いします。
○料金所では、「ETC専用」レーンまたは「ETC/一般」レーンを無線通行でご利用ください。
○料金所では、20km/h以下に減速し、路側表示器の「↑通過」の表示と開閉バーが開いたことを確認して、必ず徐行でご通行ください。
○しあわせの村入口料金所をご利用の場合は、一旦停止のうえ、ETCカードを料金所スタッフにお渡しいただき、課金処理後、ETCカードを車載器に挿入し、出口までご通行ください。

料金通知について

○通行料金は出口でご案内いたします。
○けん引車については、正しい料金通知ができない場合がございますが、請求は正しい料金となります。下記「お知らせ」をご参照ください。

料金所での利用証明書について

○ETC車載器が無い場合、もしくは、利用証明書が必要な場合は、「ETC/一般」レーンまたは「一般」レーンで、ETCカードを料金所スタッフにお渡しください。ただし、この場合は現金でご利用の場合（P.6）と同じ料金が適用されます。

「ETC利用照会サービス」について

○ご走行後（出口通過後）概ね4～5時間で利用明細が反映されます。
○正常なETC通信ができなかった場合、ETC利用照会サービスへの反映が遅れ、翌日以降になることがあります。

「ETC利用履歴発行プリンター」について

○「ETC利用履歴発行プリンター」をご利用の場合、ご走行直後（出口通過後）から利用明細書の発行が可能です。
出口通過前の利用明細書は発行できません。
○主な設置箇所：阪神高速PA、当社社屋、その他関連施設等

ETCでご利用の場合のご注意

○料金所のない入口もしくは出口等において、カード未挿入等により正常なETC無線通信ができなかった場合、実際のご利用より高い料金となることがありますので、ご注意ください。
例）「守口入口」－「本町出口」間を普通車で走行する際、「本町出口」で無線通信できなかった場合、出口の記録がないため、本来「630円」のところが「1,320円」となる場合があります。
○また、入口から出口まで同一のカードをご利用されなかった場合においても、実際のご利用より高い料金となることがありますので、ご注意ください。
○上記のような場合は、阪神高速をご利用後、安全な場所から「阪神高速お客さまセンター」までご連絡ください。
当社にてご利用状況が確認できた場合は、通行料金の訂正を行います。

ETCカードを未挿入で通行してしまった場合は、【阪神高速お客さまセンター】へご連絡ください。

【阪神高速お客さまセンター】TEL：06-6576-1484　24時間受付（年中無休）

お知らせ　トレーラー等でご利用のお客さまへ

ETCの料金案内はけん引なしの車種で通知します

実際のご請求については
けん引状態を反映した車種料金となります。

▼

けん引されている場合、料金案内と実際のご請求額が異なりますのでご注意ください。

※ETC利用履歴発行プリンターなども、けん引なしの車種料金で印字されます。

（例）トレーラーでのご利用の場合

トレーラーヘッドの車軸数	料金案内	実際のご請求額		
		トレーラー単体	1軸車をけん引	2軸車をけん引
2軸車	中型車	中型車	大型車	特大車
3軸車	大型車	大型車	特大車	特大車

けん引状態を反映した利用証明書はETC利用照会サービスにてご確認ください

現金でご利用のお客さま

●基本料金について

現金でご利用のお客さまは、阪神高速に入って初めに通行する料金所で【表1】の車種区分に応じた料金をお支払いいただきますと、阪神高速全線をご利用いただけます。ただし、【表2】に記載の料金所においては、同表の料金でご利用いただけます。

【表1】

現金車 (単位:円)					
車種	軽・二輪	普通車	中型車	大型車	特大車
料金	1,090	1,320	1,410	2,080	2,650

ご注意下さい

現金でご利用のお客さまは利用区間を判別することが出来ません。
そのため入口～出口の距離に応じた料金とすることが出来ず、一定料金をいただくことになります。

例　芦屋 ← 西宮 IC

2.9km

↓

1,320円(普通車)

【表2】　※消費税10%込みの金額です。

現金車料金が表1とならない料金所 (単位:円)						
路線	料金所	軽・二輪	普通車	中型車	大型車	特大車
池田線 11	神田 入口・出口	360	380	390	450	500
	豊中南(北行) 入口	560	630	660	860	1,040
	豊中(合併・北行) 入口	590	670	700	930	1,120
	福島 入口	770	890	940	1,290	1,600
	中之島 入口	800	930	980	1,360	1,680
守口線 12	扇町 入口	530	590	620	800	960
東大阪線 13	東大阪荒本 入口	370	390	400	470	530
	東大阪荒本(西行) 出口	370	390	400	470	530
	東大阪第一(合併) 出口	370	390	400	470	530
	東大阪第二(合併) 出口	370	390	400	470	530
	森之宮 入口	530	590	620	800	960
松原線 14	平野 入口	410	440	460	550	640
	文の里 入口	510	560	580	750	890
堺線 15	津守 入口	(1,090)	(1,320)	(1,410)	2,050	2,580
西大阪線 17	大正西 入口・出口	※ 210	※ 210	※ 210	400	※ 420
	北津守 入口・出口	※ 210	※ 210	※ 210	※ 420	※ 420
神戸線 3	湊川(西行) 入口	370	390	400	460	520
	柳原(西行) 入口	(1,090)	(1,320)	(1,410)	(2,080)	2,610
湾岸線 4	貝塚(南行) 入口	400	440	450	540	620
	岸和田南(南行) 入口	470	520	540	680	800
	岸和田北(南行) 入口	580	660	690	910	1,100
	泉大津 本線 注1	710	820	860	1,180	1,450
	泉大津(南行) 出口 注1	710	820	860	1,180	1,450
	泉大津(南行) 入口 注2	640	740	770	1,040	1,260
	助松(南行) 入口 注2	710	820	860	1,180	1,450
	高石 入口	760	880	920	1,280	1,570
	石津 入口	850	1,000	1,050	1,460	1,820
	大浜(南行) 入口	920	1,090	1,140	1,610	2,010
	南港南 入口	1,060	1,250	1,320	1,890	2,370
大和川線 6	三宅西 入口・出口	330	350	350	400	460
	常磐(東行) 入口	400	440	450	540	620
	鉄砲(東行) 入口	510	570	590	770	910
北神戸線 7	前開(西行) 入口	400	430	440	530	610
	前開(東行) 出口	400	430	440	530	610
	布施畑西 入口	460	510	530	670	780
	からと東 入口	460	510	530	660	780
	西宮山口南(東行) 入口	340	360	360	410	460
神戸山手線 31	神戸長田 入口	1,050	1,250	1,310	1,880	2,350
新神戸トンネル 32	新神戸箕谷 入口・出口	500	550	570	730	870

※西大阪線端末区間割引適用料金
●新神戸トンネルのみ軽車両等(第二種原動機付自転車:50CC超～125CC以下)も通行可能です(現金支払のみ50円)。
●（ ）内の料金は表１の料金と同じです。
注１：泉大津本線料金所撤去時まで
注２：泉大津本線料金所撤去時から

乗り継ぎのご案内

阪神高速の道路網を整備する予定があるにもかかわらず、まだ整備が未完成で接続されていない箇所等について、路線が完成するまでの一時的な措置等として、一般道を経由した乗継制度を実施しております。
乗り継ぎが適用される場合、乗り継ぎの前後の阪神高速の利用を1回のご通行と見なします。
現金車で乗り継ぎの場合、乗り継ぎ先料金所で新たに料金をお支払いただく必要はございません。

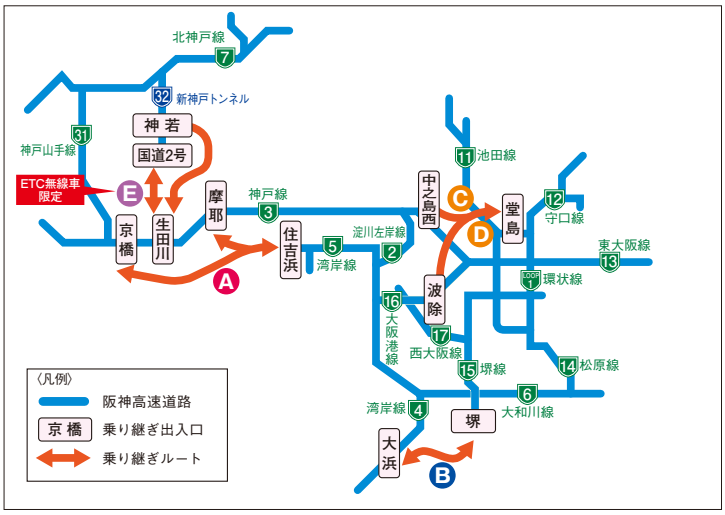

● 乗り継ぎ対象の出入口・乗継時間 乗り継ぎには有効時間があります

A 3 神戸線 ⟷ 5 湾岸線
乗り継ぎ有効時間 90分

3号神戸線　京橋出口(東行)・摩耶出口(東行) ⇒ 5号湾岸線　住吉浜入口・六甲アイランド北入口
※3号神戸線京橋(東行)・摩耶(東行)から5号湾岸線魚崎浜出口までをご利用の場合は、六甲アイランド北入口から乗り継いでください。
※阪神高速道路以外の有料道路(ハーバーハイウェイなど)をご利用の場合は、別途通行料金が必要です。
5号湾岸線　住吉浜出口・六甲アイランド北出口 ⇒ 3号神戸線　京橋西行入口・摩耶西行入口
※魚崎浜入口からご利用の場合は、六甲アイランド北出口経由で乗り継ぎをご利用ください。
※阪神高速道路以外の有料道路(ハーバーハイウェイなど)をご利用の場合は、別途通行料金が必要です。

B 4 湾岸線 ⟷ 15 堺線
乗り継ぎ有効時間 30分

4号湾岸線　大浜(北行)出口 ⇒ 15号堺線　堺入口
15号堺線　堺出口 ⇒ 4号湾岸線　大浜(南行)入口
※4号湾岸線への乗り継ぎは、泉佐野方面へのご利用に限ります。
※4号湾岸線からの乗り継ぎは、泉佐野方面からのご利用に限ります。

C 3 神戸線 ➡ LOOP 1 環状線
乗り継ぎ有効時間 60分

3号神戸線　中之島西出口 ⇒ 1号環状線　堂島入口(守口方面)
※11号池田線北行き中之島入口へは乗り継ぎできません。

D 16 大阪港線 ➡ LOOP 1 環状線
乗り継ぎ有効時間 60分

16号大阪港線　波除出口 ⇒ 1号環状線　堂島入口(守口方面)
※1号環状線信濃橋入口へは乗り継ぎできません。

ETC無線車限定
E 3 神戸線 ⟷ 32 新神戸トンネル
乗り継ぎ有効時間 30分

3号神戸線　生田川出口 ⇒ 32号新神戸トンネル　国道2号入口
32号新神戸トンネル　国道2号出口・神若出口 ⇒ 3号神戸線　生田川入口
※ETC無線車に限ります。

ご利用方法とご注意

ETC車の場合

ETC無線通行での乗り継ぎは同一の車載器に同一のETCカードを挿入した状態でご利用ください。なお、所定の乗り継ぎ有効時間を超えた場合や、乗り継ぎ対象ではない出入口をご通行になりますと、その乗り継ぎは無効となり乗り継ぎ先料金所において新たに通行料金が課金されますのでご注意ください。また、ETC乗り継ぎをご利用の場合は、通行券・乗継券は必要ございません。起終点が同一でも、ご利用の乗り継ぎルートによっては、ご利用距離が変わるため、料金が異なる場合がありますのでご注意ください。

現金車の場合

乗り継ぎ出口の発行所で乗継券を受け取り、乗り継ぎ先入口等料金所の「一般」レーンまたは「ETC/一般」レーンで乗継券を料金所スタッフにお渡しください。なお、乗り継ぎ対象入口以外をご利用の場合や、券面表示の乗り継ぎ有効時間を超えた乗継券でのご利用の場合は、乗継券は無効となり、あらためて通行料金をいただきますのでご注意ください。
※Aルート東行き(3号神戸線→5号湾岸線方向のみ)では、対象の料金所で発行する「通行証」が「乗継券」を兼ねます。必ず乗り継ぎ先入口の「住吉浜入口」または「六甲アイランド北入口」で料金所スタッフに通行証をご提示のうえ、確認を受けてください。
※Aルート西行き(5号湾岸線→3号神戸線方向のみ)では、「六甲アイランド北出口」で乗継券は発行していませんので「住吉浜出口」から乗り継いでください。「魚崎浜入口」から3号神戸線に乗り継ぐ場合のみ、自動収受機の「通行証(領収書)発行ボタン」を押して通行証をお取りいただき、「六甲アイランド北出口」を経由し乗り継いでください。発行された「通行証」が「乗継券」を兼ねますので、乗り継ぎ先入口にてご提示ください。

大阪都心流入割引 ETC車対象

『 大阪都心部 ⇔ 第二京阪道路(巨椋池IC以南)・第二阪奈道路等・西名阪道・南阪奈道路 』を通行する場合、阪神高速の守口線、東大阪線、松原線のうちどのルートを選んでも最安料金と同一になります。(※1)

割引を実施する期間：2032年3月31日まで

対象の発着出入口

第二京阪道路(※2)
寝屋川南、交野南、枚方学研、京田辺松井、(八幡京田辺JCT)、久御山南、(久御山JCT)、巨椋池、(巨椋池本線)
具体例：第二京阪道路(枚方学研IC)↔阪神高速 大阪都心部 P.9, 10

( )はETC2. 0のみ対象

第二阪奈道路
壱分、中町、宝来

阪神高速東大阪線
中野、水走
具体例：第二阪奈道路(壱分IC)↔阪神高速 大阪都心部 P.11, 12

西名阪道
藤井寺、柏原、香芝、法隆寺、大和まほろばスマート、郡山下ツ道JCT、郡山、天理
具体例：西名阪道(柏原IC)↔阪神高速 大阪都心部 P.13, 14

南阪奈道路
美原東、羽曳野、羽曳野東、太子、葛城、新庄
具体例：南阪奈道路(太子IC)↔阪神高速 大阪都心部 P.15, 16

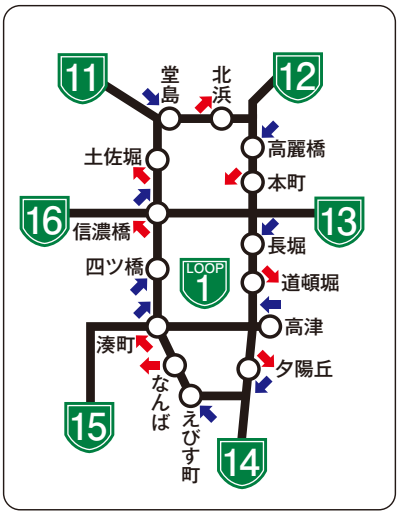

大阪都心部の対象の発着出入口

〈出口〉➡
北浜、本町、道頓堀、夕陽丘、なんば、信濃橋、土佐堀、湊町

〈入口〉➡
堂島、高麗橋、長堀、高津、夕陽丘、えびす町、四ツ橋、信濃橋、湊町

ご注意

(※1)大阪都心部への流入・流出ではそれぞれ料金が異なります。
◇ETC車載器等からは、割引前の料金が通知され、後日、カード会社などから請求させていただく際に、割引後の料金となります。また、カード会社などからの請求のタイミングによっては、一旦、割引前の料金で請求させていただき、次回の請求時に割引後料金との差額を精算させていただく場合もあります。
◇請求金額につきましては、ETC利用照会サービスでご確認いただけますが、割引後料金が反映されるまでお時間がかかる場合がございます。なお、コーポレートカードにつきましては利用照会サービスには反映されません。
(※2)第二京阪道路については、次のとおりになります。
(1)ETC2.0車以外
第二京阪道路(巨椋池IC以南に限る)発着のみ対象となります。(巨椋池ICより北方面からの流入・流出、京滋バイパスからの流入・流出及び新名神高速道路からの流入・流出は対象外です。)
(2)ETC2.0車
(1)の対象出入口に加えて、第二京阪道路を通過する交通(巨椋池ICより北方面からの流入・流出、京滋バイパスからの流入・流出及び新名神高速道路からの流入・流出を含む)も対象となります。その際の料金は、ご利用の出入口により異なります。

ETC2.0とは

いままでのETCの高速道路利用料金収受だけではなく、渋滞回避や安全運転支援、さらには災害時支援といった、ドライバーに有益な情報を提供するサービスです。
交通が特定の時間や場所に集中するのを減らしたり、事故を未然に防いだり、道路の劣化を緩和することが可能となります。
さらに今後、道路交通情報や走行履歴・経路情報などのビッグデータを活用して、さまざまな新しいサービスが導入される予定です。

大阪都心流入割引 具体例 第二京阪道路をご利用の場合

ETC車対象

第二京阪道路（枚方学研IC） ⇒ 阪神高速 大阪都心部

第二京阪道路（枚方学研IC）から下記の阪神高速 守口線・東大阪線・松原線経由のいずれのルートで阪神高速の大阪都心部のどの対象出口で降りても同一料金となります。

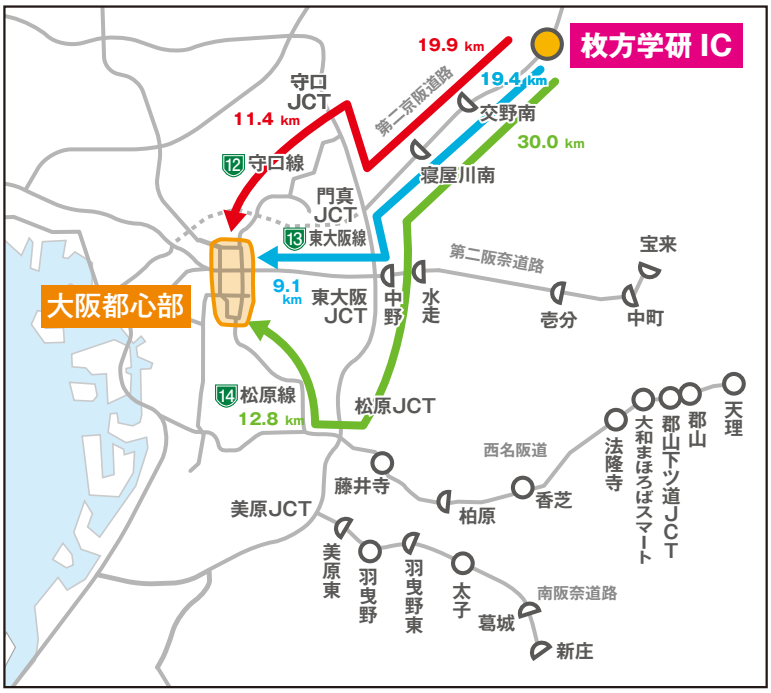

●ETC普通車の場合

守口線経由（31.3km）	東大阪線経由（28.5km）	松原線経由（42.8km）
1,740円	1,640円	2,110円

▶ 経路に関係なく **1,640円**

詳しい内訳は下記をご覧ください

守口線経由（31.3km）

通常料金			割引後料金（割引額）
1,740円			1,640円（−100円）
内訳	NEXCO西日本 19.9km	1,090円	1,070円（−20円）
内訳	阪神高速 11.4km	650円	570円（−80円）

東大阪線経由（28.5km）

通常料金			割引後料金（割引額）
1,640円			−
内訳	NEXCO西日本 19.4km	1,070円	−
内訳	阪神高速 9.1km	570円	−

松原線経由（42.8km）

通常料金			割引後料金（割引額）
2,110円			1,640円（−470円）
内訳	NEXCO西日本 30.0km	1,420円	1,070円（−350円）
内訳	阪神高速 12.8km	690円	570円（−120円）

経路に関係なく **1,640円**（ETC普通車の場合）

■割引後の額（NEXCO西日本と阪神高速の合計額）

※消費税10%込みの金額です。

第二京阪道路の各対象入口⇒大阪都心部の各対象出口　（単位:円）

入口	軽・二輪	普通車	中型車	大型車	特大車
寝屋川南	1,150	1,280	1,340	1,650	2,100
交野南	1,150	1,340	1,480	1,930	2,600
枚方学研	1,450	1,640	1,770	2,240	3,080
京田辺松井	1,510	1,770	1,930	2,460	3,450
八幡京田辺JCT	※	※	※	※	※
久御山南	1,540	1,820	1,970	2,500	3,620
久御山JCT	※	※	※	※	※
巨椋池	1,650	1,920	2,120	2,770	4,040
巨椋池本線	※	※	※	※	※

※ETC2.0でご利用の場合のみ対象となります。JCT・本線以遠の発着出入口により料金は異なります。
（注）NEXCO西日本のETC深夜割引を適用する場合は料金が異なります。

大阪都心流入割引 具体例 第二京阪道路をご利用の場合

ETC車対象

阪神高速 大阪都心部 ⇒ 第二京阪道路（枚方学研IC）

阪神高速の大阪都心部の各対象入口から流入し、下記の阪神高速 守口線・東大阪線・松原線経由のいずれのルートで第二京阪道路（枚方学研IC）を降りても同一料金となります。

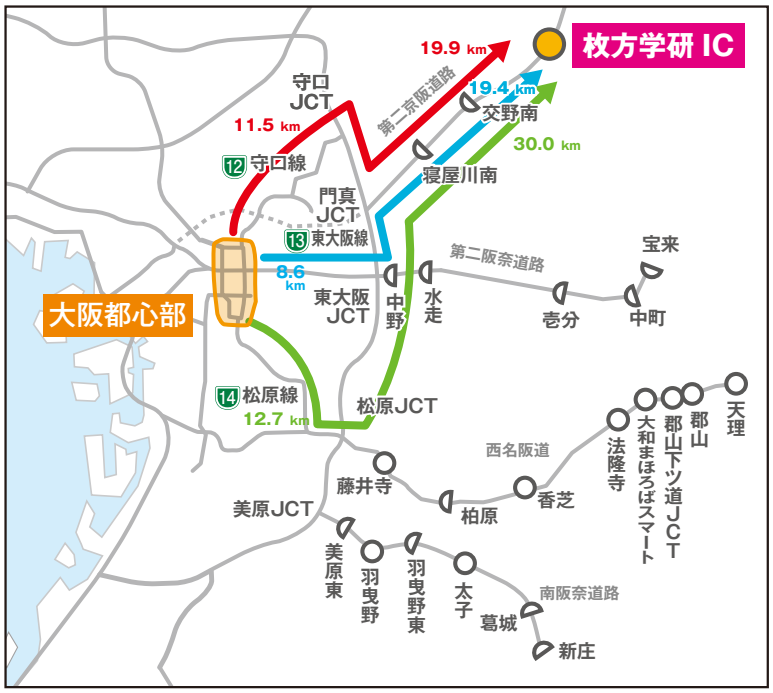

●ETC普通車の場合

守口線経由（31.4km）	東大阪線経由（28.0km）	松原線経由（42.7km）
1,740円	1,620円	2,110円

▶ 経路に関係なく 1,620円

詳しい内訳は下記をご覧ください

守口線経由（31.4km）

通常料金			割引後料金（割引額）
1,740円			1,620円（−120円）
内訳	NEXCO西日本 19.9km	1,090円	1,070円（−20円）
	阪神高速 11.5km	650円	550円（−100円）

東大阪線経由（28.0km）

通常料金			割引後料金（割引額）
1,620円			−
内訳	NEXCO西日本 19.4km	1,070円	−
	阪神高速 8.6km	550円	−

松原線経由（42.7km）

通常料金			割引後料金（割引額）
2,110円			1,620円（−490円）
内訳	NEXCO西日本 30.0km	1,420円	1,070円（−350円）
	阪神高速 12.7km	690円	550円（−140円）

経路に関係なく 1,620円（ETC普通車の場合）

■割引後の額（NEXCO西日本と阪神高速の合計額）

※消費税10%込みの金額です。

大阪都心部の各対象入口⇒第二京阪道路の各対象出口　（単位:円）

出口	軽・二輪	普通車	中型車	大型車	特大車
寝屋川南	1,140	1,260	1,320	1,630	2,060
交野南	1,140	1,320	1,460	1,910	2,560
枚方学研	1,440	1,620	1,750	2,220	3,040
京田辺松井	1,500	1,750	1,910	2,440	3,410
八幡京田辺JCT	※	※	※	※	※
久御山南	1,530	1,800	1,950	2,480	3,580
久御山JCT	※	※	※	※	※
巨椋池	1,640	1,900	2,100	2,750	4,000
巨椋池本線	※	※	※	※	※

※ETC2.0でご利用の場合のみ対象となります。JCT・本線以遠の発着出入口により料金は異なります。
（注）NEXCO西日本のETC深夜割引を適用する場合は料金が異なります。

大阪都心流入割引 具体例 第二阪奈道路をご利用の場合

ETC車対象

第二阪奈道路（壱分IC）⇒ 阪神高速 大阪都心部

第二阪奈道路（壱分IC）から下記の阪神高速 守口線・東大阪線・松原線経由のいずれのルートで阪神高速の大阪都心部のどの対象出口で降りても同一料金となります。

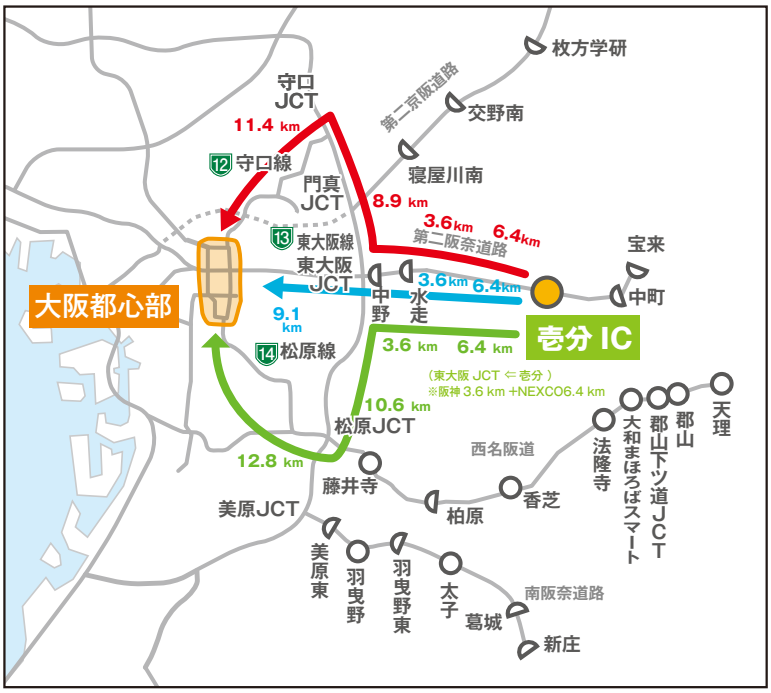

●ETC普通車の場合

守口線経由（30.3km）	東大阪線経由（19.1km）	松原線経由（33.4km）
1,880円	1,170円	1,980円

▶ 経路に関係なく **1,170円**

詳しい内訳は下記をご覧ください

守口線経由（30.3km）

通常料金		割引後料金（割引額）
1,880円		1,170円（−710円）
内訳 NEXCO西日本 15.3km（6.4+8.9）	930円（480+450）	480円（−450円）
内訳 阪神高速 15.0km（11.4+3.6）	950円（650+300）	690円（−260円）

東大阪線経由（19.1km）

通常料金		割引後料金（割引額）
1,170円		−
内訳 NEXCO西日本 6.4km	480円	−
内訳 阪神高速 12.7km（9.1+3.6）	690円	−

松原線経由（33.4km）

通常料金		割引後料金（割引額）
1,980円		1,170円（−810円）
内訳 NEXCO西日本 17.0km（6.4+10.6）	990円（480+510）	480円（−510円）
内訳 阪神高速 16.4km（12.8+3.6）	990円（690+300）	690円（−300円）

経路に関係なく **1,170円**（ETC普通車の場合）

■割引後の額（NEXCO西日本と阪神高速の合計額）

※消費税10%込みの金額です。

第二阪奈道路等の各対象入口⇒大阪都心部の各対象出口　（単位:円）

入口	軽・二輪	普通車	中型車	大型車	特大車
中 野	530	600	620	810	970
水 走	590	670	700	920	1,120
壱 分	1,040	1,170	1,240	1,570	1,990
中 町	1,220	1,400	1,520	1,950	2,630
宝 来	1,220	1,400	1,520	1,950	2,630

大阪都心流入割引 具体例 第二阪奈道路をご利用の場合

ETC車対象

阪神高速 大阪都心部 ⇒ 第二阪奈道路（壱分IC）

阪神高速の大阪都心部の各対象入口から流入し、下記の阪神高速 守口線・東大阪線・松原線経由のいずれのルートで第二阪奈道路（壱分IC）を降りても同一料金となります。

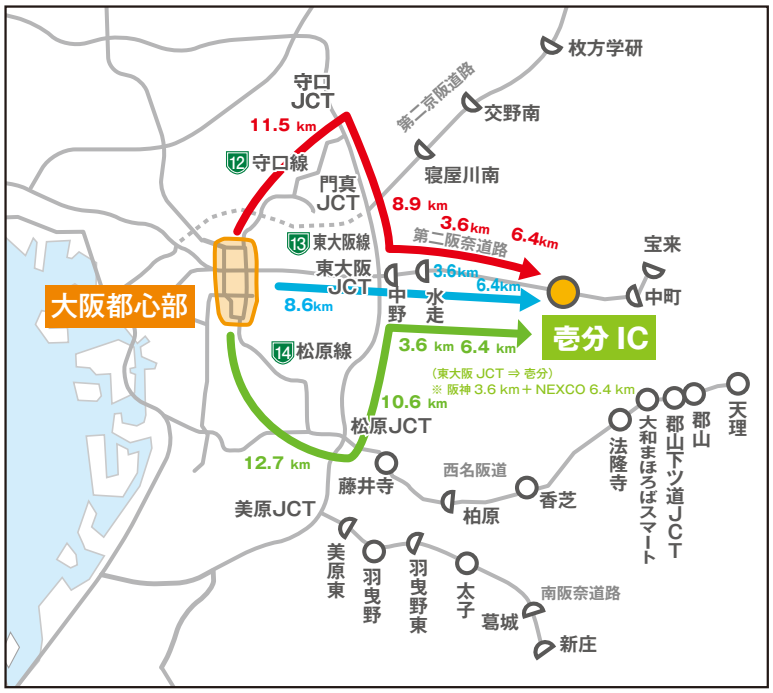

●ETC普通車の場合

守口線経由（30.4km）	東大阪線経由（18.6km）	松原線経由（33.3km）
1,880円	1,150円	1,980円

▶ 経路に関係なく 1,150円

詳しい内訳は下記をご覧ください

守口線経由（30.4km）

通常料金		割引後料金（割引額）
1,880円		1,150円（−730円）
内訳 NEXCO西日本 15.3km（6.4+8.9）	930円（480+450）	480円（−450円）
内訳 阪神高速 15.1km（11.5+3.6）	950円（650+300）	670円（−280円）

東大阪線経由（18.6km）

通常料金		割引後料金（割引額）
1,150円		−
内訳 NEXCO西日本 6.4km	480円	−
内訳 阪神高速 12.2km（8.6+3.6）	670円	−

松原線経由（33.3km）

通常料金		割引後料金（割引額）
1,980円		1,150円（−830円）
内訳 NEXCO西日本 17.0km（6.4+10.6）	990円（480+510）	480円（−510円）
内訳 阪神高速 16.3km（12.7+3.6）	990円（690+300）	670円（−320円）

経路に関係なく 1,150円（ETC普通車の場合）

■割引後の額（NEXCO西日本と阪神高速の合計額）

※消費税10%込みの金額です。

大阪都心部の各対象入口⇒第二阪奈道路等の各対象出口（単位:円）

出口	軽・二輪	普通車	中型車	大型車	特大車
中 野	520	580	610	780	940
水 走	580	650	680	900	1,080
壱 分	1,030	1,150	1,220	1,540	1,950
中 町	1,210	1,380	1,500	1,920	2,590
宝 来	1,210	1,380	1,500	1,920	2,590

大阪都心流入割引 具体例 西名阪道をご利用の場合

ETC車対象

西名阪道（柏原IC） ⇒ 阪神高速 大阪都心部

西名阪道（柏原IC）から下記の阪神高速 守口線・東大阪線・松原線経由のいずれのルートで阪神高速の大阪都心部のどの対象出口で降りても同一料金となります。

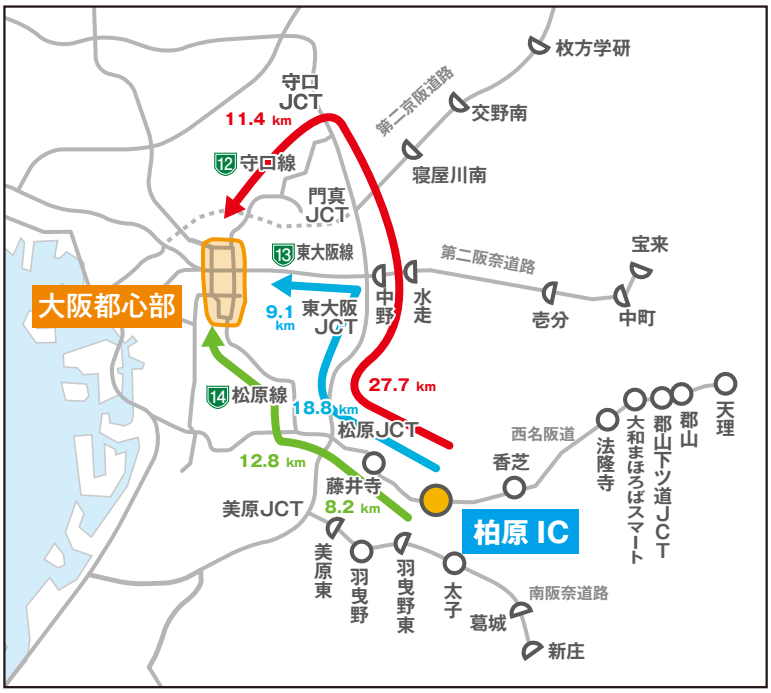

●ETC普通車の場合

守口線経由（39.1km）	東大阪線経由（27.9km）	松原線経由（21.0km）
1,830円	1,500円	1,110円

▶ 経路に関係なく 1,110円

詳しい内訳は下記をご覧ください

守口線経由（39.1km）

通常料金		割引後料金（割引額）
1,830円		1,110円（−720円）
内訳 NEXCO西日本 27.7km	1,180円	460円（−720円）
内訳 阪神高速 11.4km	650円	650円

東大阪線経由（27.9km）

通常料金		割引後料金（割引額）
1,500円		1,110円（−390円）
内訳 NEXCO西日本 18.8km	930円	540円（−390円）
内訳 阪神高速 9.1km	570円	570円

松原線経由（21.0km）

通常料金		割引後料金（割引額）
1,110円		−
内訳 NEXCO西日本 8.2km	420円	−
内訳 阪神高速 12.8km	690円	−

経路に関係なく 1,110円（ETC普通車の場合）

■割引後の額（NEXCO西日本と阪神高速の合計額）

※消費税10%込みの金額です。

西名阪道の各対象入口⇒大阪都心部の各対象出口（単位:円）

入口	軽・二輪	普通車	中型車	大型車	特大車
藤井寺	860	960	1,010	1,290	1,600
柏原	930	1,110	1,140	1,540	2,060
香芝	930	1,110	1,140	1,540	2,110
法隆寺	1,240	1,440	1,560	2,090	2,930
大和まほろばスマート	1,240	1,530	1,560	2,120	3,050
郡山下ツ道JCT・郡山	1,240	1,530	1,560	2,120	3,050
天理	1,240	1,530	1,560	2,120	3,050

（注）NEXCO西日本のETC深夜割引を適用する場合は料金が異なります。

大阪都心流入割引 具体例 西名阪道をご利用の場合

ETC車対象

阪神高速 大阪都心部 ⇒ 西名阪道（柏原IC）

阪神高速の大阪都心部の各対象入口から流入し、下記の阪神高速 守口線・東大阪線・松原線経由のいずれのルートで西名阪道（柏原IC）を降りても同一料金となります。

●ETC普通車の場合

守口線経由（39.2km）
1,830円

東大阪線経由（27.4km）
1,480円

松原線経由（20.9km）
1,110円

▶ 経路に関係なく **1,110円**

詳しい内訳は下記をご覧ください

守口線経由（39.2km）

通常料金			割引後料金（割引額）
1,830円			1,110円（−720円）
内訳	NEXCO西日本 27.7km	1,180円	460円（−720円）
	阪神高速 11.5km	650円	650円

東大阪線経由（27.4km）

通常料金			割引後料金（割引額）
1,480円			1,110円（−370円）
内訳	NEXCO西日本 18.8km	930円	560円（−370円）
	阪神高速 8.6km	550円	550円

松原線経由（20.9km）

通常料金			割引後料金（割引額）
1,110円			−
内訳	NEXCO西日本 8.2km	420円	−
	阪神高速 12.7km	690円	−

経路に関係なく **1,110円**（ETC普通車の場合）

■割引後の額（NEXCO西日本と阪神高速の合計額）

※消費税10%込みの金額です。

大阪都心部の各対象入口⇒西名阪道の各対象出口　（単位:円）

出口	軽・二輪	普通車	中型車	大型車	特大車
藤井寺	850	960	1,010	1,290	1,600
柏原	920	1,110	1,140	1,540	2,060
香芝	920	1,110	1,140	1,540	2,110
法隆寺	1,230	1,440	1,560	2,090	2,930
大和まほろばスマート	1,230	1,530	1,560	2,120	3,050
郡山下ツ道JCT・郡山	1,230	1,530	1,560	2,120	3,050
天理	1,230	1,530	1,560	2,120	3,050

（注）NEXCO西日本のETC深夜割引を適用する場合は料金が異なります。

大阪都心流入割引 具体例 南阪奈道路をご利用の場合

ETC車対象

南阪奈道路（太子IC） ⇒ 阪神高速 大阪都心部

南阪奈道路（太子IC）から下記の阪神高速 守口線・東大阪線・松原線経由のいずれのルートで阪神高速の大阪都心部のどの対象出口で降りても同一料金となります。

●ETC普通車の場合

守口線経由（44.9km）
2,030円

東大阪線経由（33.7km）
1,730円

松原線経由（26.8km）
1,340円

▶ 経路に関係なく **1,340円**

詳しい内訳は下記をご覧ください

守口線経由（44.9km）

通常料金			割引後料金（割引額）
2,030円			1,340円（−690円）
内訳	NEXCO西日本 33.5km	1,380円	690円（−690円）
	阪神高速 11.4km	650円	650円

東大阪線経由（33.7km）

通常料金			割引後料金（割引額）
1,730円			1,340円（−390円）
内訳	NEXCO西日本 24.6km	1,160円	770円（−390円）
	阪神高速 9.1km	570円	570円

松原線経由（26.8km）

通常料金			割引後料金（割引額）
1,340円			−
内訳	NEXCO西日本 14.0km	650円	−
	阪神高速 12.8km	690円	−

経路に関係なく **1,340円**（ETC普通車の場合）

■割引後の額（NEXCO西日本と阪神高速の合計額）

※消費税10%込みの金額です。

南阪奈道路の各対象入口⇒大阪都心部の各対象出口（単位:円）

入口	軽・二輪	普通車	中型車	大型車	特大車
美原東	970	1,160	1,240	1,670	2,130
羽曳野	970	1,160	1,240	1,730	2,320
羽曳野東	1,050	1,240	1,330	1,850	2,550
太子	1,140	1,340	1,410	1,970	2,740
葛城	1,320	1,500	1,570	2,240	3,240
新庄	1,320	1,500	1,570	2,240	3,410

（注）NEXCO西日本のETC深夜割引を適用する場合は料金が異なります。

大阪都心流入割引 具体例 南阪奈道路をご利用の場合

ETC車対象

阪神高速 大阪都心部 ⇒ 南阪奈道路（太子IC）

阪神高速の大阪都心部の各対象入口から流入し、下記の阪神高速 守口線・東大阪線・松原線経由のいずれのルートで南阪奈道路（太子IC）を降りても同一料金となります。

●ETC普通車の場合

守口線経由（45.0km）	東大阪線経由（33.2km）	松原線経由（26.7km）
2,030円	1,710円	1,340円

▶ 経路に関係なく 1,340円

詳しい内訳は下記をご覧ください

守口線経由（45.0km）

通常料金			割引後料金（割引額）
2,030円			1,340円（−690円）
内訳	NEXCO西日本 33.5km	1,380円	690円（−690円）
	阪神高速 11.5km	650円	650円

東大阪線経由（33.2km）

通常料金			割引後料金（割引額）
1,710円			1,340円（−370円）
内訳	NEXCO西日本 24.6km	1,160円	790円（−370円）
	阪神高速 8.6km	550円	550円

松原線経由（26.7km）

通常料金			割引後料金（割引額）
1,340円			−
内訳	NEXCO西日本 14.0km	650円	−
	阪神高速 12.7km	690円	−

経路に関係なく 1,340円（ETC普通車の場合）

■割引後の額（NEXCO西日本と阪神高速の合計額）

※消費税10%込みの金額です。

大阪都心部の各対象入口⇒南阪奈道路の各対象出口（単位:円）

出口	軽・二輪	普通車	中型車	大型車	特大車
美原東	960	1,160	1,240	1,670	2,130
羽曳野	960	1,160	1,240	1,730	2,320
羽曳野東	1,040	1,240	1,330	1,850	2,550
太子	1,130	1,340	1,410	1,970	2,740
葛城	1,310	1,500	1,570	2,240	3,240
新庄	1,310	1,500	1,570	2,240	3,410

（注）NEXCO西日本のETC深夜割引を適用する場合は料金が異なります。

神戸都心流入割引 ETC車対象

明石方面と神戸都心部間の通行に、阪神高速 北神戸線や神戸山手線、新神戸トンネルを利用しても最短ルートの第二神明道路と阪神高速神戸線（第二神明接続部～生田川）を利用した場合と同じ料金でご通行いただけます。 **割引を実施する期間：2032年3月31日まで**

北神戸線
伊川谷JCT（明石西IC、大久保IC、玉津IC）、永井谷、前開、布施畑JCT、布施畑東

新神戸トンネル 神戸山手線 神戸線
新神戸駅、二宮・神若、国道2号、神戸長田、柳原、京橋、生田川

【ご注意】・摩耶以東を連続して通行する場合、神戸都心流入割引は適用されません。
・第二神明道路と北神戸線を伊川谷JCT経由で連続利用する場合、ETC車載器等からは、割引前の料金が通知され、後日、カード会社などから請求させていただく際に、割引後の料金となります。また、カード会社などからの請求のタイミングによっては、一旦、割引前の料金で請求させていただき、次回の請求時に割引後料金との差額を精算させていただく場合もあります。
・請求金額につきましては、ETC利用照会サービスでご確認いただけますが、割引後料金が反映されるまでお時間がかかる場合がございます。なお、コーポレートカードにつきましては、利用照会サービスには反映されません。

神戸都心流入割引 具体例 北神戸線／神戸山手線／新神戸トンネルを経由の場合 ETC車対象

第二神明道路（明石西IC）⇔ 阪神高速 生田川・国道2号

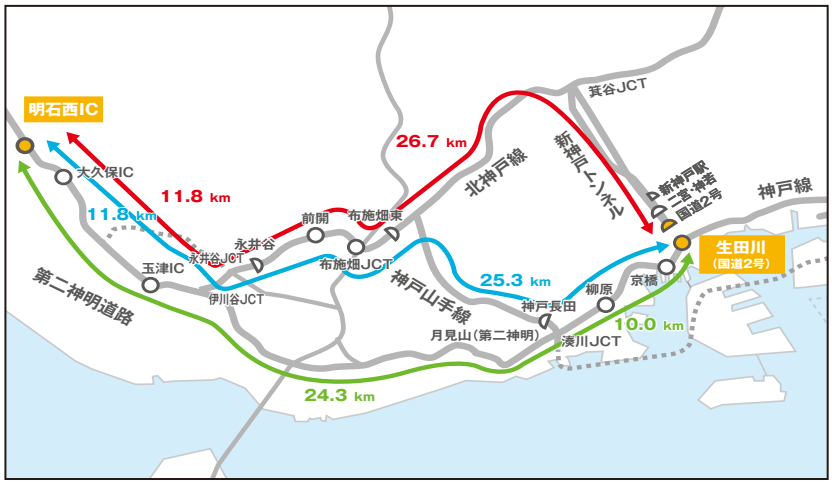

●ETC普通車の場合

北神戸線・新神戸トンネル経由（38.5km）
1,460円

北神戸線・神戸山手線経由（37.1km）
1,420円

第二神明道路・神戸線経由（34.3km）
1,080円

▶ 経路に関係なく **1,080円**

詳しい内訳は下記をご覧ください

北神戸線・新神戸トンネル経由（38.5km）

通常料金			割引後料金（割引額）
1,460円			1,080円（−380円）
内訳	NEXCO西日本 11.8km	320円	
内訳	阪神高速 26.7km	1,140円	

北神戸線・神戸山手線経由（37.1km）

通常料金			割引後料金（割引額）
1,420円			1,080円（−340円）
内訳	NEXCO西日本 11.8km	320円	
内訳	阪神高速 25.3km	1,100円	

第二神明道路・神戸線経由（34.3km）

通常料金			割引後料金（割引額）
1,080円			−
内訳	NEXCO西日本 24.3km	480円	
内訳	阪神高速 10.0km	600円	

経路に関係なく **1,080円**（ETC普通車の場合）

※ 割引対象出入口の組み合わせのうち、阪神高速のみをご利用の場合で、①第二神明道路玉津IC～須磨～阪神高速神戸線生田川までの合計料金（普通車の場合1,010円）、②ご利用料金所（永井谷・前開・布施畑JCT・布施畑東）～神戸山手線～神戸線生田川の料金を超える場合は、いずれかの安いほうの金額を適用します。

北神戸線、神戸山手線または新神戸トンネル経由の割引後の額（ただし、通常料金が本割引適用後の額に満たない場合は、通常料金の額を記載）（単位:円）

※消費税10%込みの金額です。

軽・二輪	新神戸駅	二宮・神若	国道2号	神戸長田	柳原	京橋	生田川
明石西	920	920	920	920	920	920	920
大久保	920	920	920	870	920	920	920
玉津	860	860	860	720	810	860	860
永井谷	860	860	860	670	760	850	860
前開	800	810	810	590	690	780	810
布施畑JCT	740	740	740	530	620	710	740
布施畑東	700	700	700	490	580	670	700

普通車	新神戸駅	二宮・神若	国道2号	神戸長田	柳原	京橋	生田川
明石西	1,080	1,080	1,080	1,080	1,080	1,080	1,080
大久保	1,080	1,080	1,080	1,020	1,080	1,080	1,080
玉津	1,010	1,010	1,010	830	950	1,010	1,010
永井谷	1,010	1,010	1,010	770	890	1,000	1,010
前開	930	940	940	670	790	900	940
布施畑JCT	850	860	860	590	710	820	860
布施畑東	800	810	810	540	660	770	810

中型車	新神戸駅	二宮・神若	国道2号	神戸長田	柳原	京橋	生田川
明石西	1,140	1,140	1,140	1,140	1,140	1,140	1,140
大久保	1,140	1,140	1,140	1,080	1,140	1,140	1,140
玉津	1,060	1,060	1,060	870	990	1,060	1,060
永井谷	1,060	1,060	1,060	800	930	1,050	1,060
前開	980	990	990	700	830	950	990
布施畑JCT	890	900	900	610	740	860	900
布施畑東	840	850	850	560	690	810	850

大型車	新神戸駅	二宮・神若	国道2号	神戸長田	柳原	京橋	生田川
明石西	1,560	1,560	1,560	1,560	1,560	1,560	1,560
大久保	1,560	1,560	1,560	1,490	1,560	1,560	1,560
玉津	1,450	1,450	1,450	1,190	1,380	1,450	1,450
永井谷	1,450	1,450	1,450	1,080	1,280	1,450	1,450
前開	1,360	1,370	1,370	930	1,130	1,310	1,370
布施畑JCT	1,230	1,240	1,240	790	990	1,180	1,240
布施畑東	1,150	1,160	1,160	710	910	1,090	1,160

大型車 深夜	新神戸駅	二宮・神若	国道2号	神戸長田	柳原	京橋	生田川
明石西	1,340	1,340	1,340	1,340	1,340	1,340	1,340
大久保	1,340	1,340	1,340	1,340	1,340	1,340	1,340
玉津	1,260	1,260	1,260	1,190	1,260	1,260	1,260
永井谷	1,260	1,260	1,260	1,080	1,260	1,260	1,260
前開	1,260	1,260	1,260	930	1,130	1,260	1,260
布施畑JCT	1,230	1,240	1,240	790	990	1,180	1,240
布施畑東	1,150	1,160	1,160	710	910	1,090	1,160

特大車	新神戸駅	二宮・神若	国道2号	神戸長田	柳原	京橋	生田川
明石西	2,300	2,300	2,300	2,300	2,300	2,300	2,300
大久保	2,300	2,300	2,300	1,990	2,240	2,300	2,300
玉津	2,020	2,070	2,110	1,460	1,710	1,950	2,030
永井谷	1,890	1,900	1,900	1,320	1,580	1,820	1,900
前開	1,690	1,700	1,700	1,120	1,380	1,620	1,700
布施畑JCT	1,510	1,530	1,530	950	1,210	1,440	1,530
布施畑東	1,410	1,420	1,420	840	1,100	1,340	1,420

特大車 深夜	新神戸駅	二宮・神若	国道2号	神戸長田	柳原	京橋	生田川
明石西	1,900	1,900	1,900	1,900	1,900	1,900	1,900
大久保	1,900	1,900	1,900	1,830	1,900	1,900	1,900
玉津	1,770	1,770	1,770	1,460	1,710	1,770	1,770
永井谷	1,770	1,770	1,770	1,320	1,580	1,770	1,770
前開	1,690	1,700	1,700	1,120	1,380	1,620	1,700
布施畑JCT	1,510	1,530	1,530	950	1,210	1,440	1,530
布施畑東	1,410	1,420	1,420	840	1,100	1,340	1,420

※ 深夜 第二神明道路でのETC深夜割引（0～4時）適用時の料金です。

短距離区間利用割引 ETC車対象

1区間かつ営業距離が4.3km以下でご利用の場合、各車種の下限料金を適用します。また往復で1区間の対象区間が異なる場合、一方の区間が1区間とならない場合も割引を適用します。

（注1）西大阪線については、西大阪線端末区間割引が適用されます。（大型車での一部区間のご利用を除く。）

（注2）池田線（池田木部・川西小花～神田のみ）の平日の6時から9時、17時から20時については、池田線時間帯割引が適用されます。それ以外の時間帯について、短距離区間利用割引が適用されます。（中型車・大型車・特大車の川西小花～神田のご利用を除く。）

割引を実施する期間：2032年3月31日まで

（単位:円）

車種区分	割引後の額
軽・二輪	280
普通車	300
中型車	310
大型車	400
特大車	460

※消費税10%込みの金額です。

●対象経路の一例

例①　尼崎末広 ⟷ 鳴尾浜

◯ 適用　**350円→300円**（普通車の場合）

両方向に1区間があり、かつ4.3km以下のため。

例②　尼崎東海岸 ⟷ 鳴尾浜

× 適用不可　**370円**（普通車の場合）

4.3km以下ではあるが、1区間ではないため。

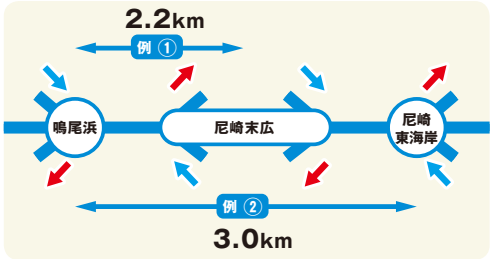

例③　貝塚 ⟷ 泉佐野南

◯ 適用　**410円→300円**（普通車の場合）

片方向に1区間があり、かつ4.3km以下のため。

例④　貝塚 ⟷ りんくうJCT

× 適用不可　**440円**（普通車の場合）

片方向1区間があるが、4.3km超のため。

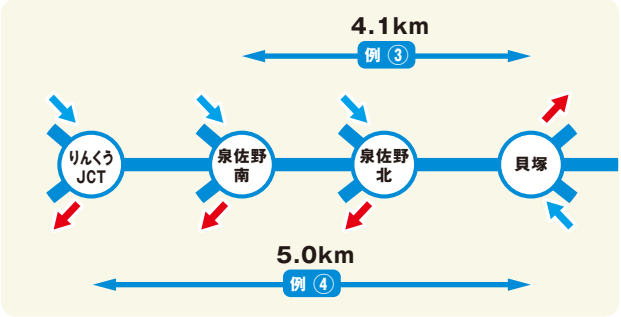

【凡例】
入口 → 出口 →

● 短距離区間利用割引 対象区間（1区間かつ営業距離4.3km以下）一覧

	入口	出口	km
環状線 LOOP 1	四ツ橋	信濃橋	0.7
	信濃橋	土佐堀	0.9
	堂島	北浜	0.5
	長堀	道頓堀	0.5
	高津	湊町	1.2
		信濃橋	2.8
	夕陽丘	なんば	1.3
		天王寺	1.2
淀川左岸線 2	淀川左岸舞洲	島屋	0.9
		ユニバーサルシティ	0.9
	島屋	淀川左岸舞洲	0.9
	正蓮寺川	大開	2.0
		姫島	4.3
	大開	正蓮寺川	2.0
神戸線 3	西長堀	姫島	3.9
	中之島西	姫島	3.3
	海老江	姫島	1.1
	姫島	海老江	1.1
		中之島西	3.3
		西長堀	3.9
		正蓮寺川	4.3
	大和田	尼崎東	1.9
	尼崎西	武庫川	1.2
	武庫川	尼崎西	1.2
	西宮IC	芦屋	2.9
	西宮	芦屋	0.6
	芦屋	西宮	0.6
		西宮IC	2.9
	深江	魚崎	1.3
	魚崎	深江	1.3
	摩耶	生田川	2.3
	生田川	摩耶	2.3
		京橋	1.2
	京橋	生田川	1.2
		柳原	3.4
	柳原	京橋	3.4
		湊川	1.9
	湊川	柳原	1.9
		若宮	2.0
		月見山	3.3
		月見山（第二神明）	3.5
	若宮	湊川	2.0
	月見山	湊川	3.3
	月見山（第二神明）	湊川	3.5
湾岸線 4	天保山	南港北	2.5
		湾岸舞洲	2.1
		波除	3.2
	南港北	天保山	2.5
	南港南	三宝	2.5
	三宝	南港南	2.5
		大浜	2.6
		鉄砲	1.4
	大浜	三宝	2.6
		出島	1.5
	出島	大浜	1.5
	石津	浜寺	1.7
	浜寺	石津	1.7
	高石	助松JCT・助松	1.8
	助松JCT・助松	高石	1.8

	入口	出口	km
湾岸線 4	助松JCT	泉大津（南行）	1.4
	泉大津（北行）	助松JCT	1.4
	泉大津（南行）	岸和田北	2.3
	岸和田北	泉大津（北行）	2.3
		岸和田南（南行）	3.2
	岸和田南（北行）	岸和田北	3.2
	岸和田南（南行）	貝塚（南行）	0.9
	貝塚（北行）	岸和田南（北行）	0.9
	貝塚（南行）	泉佐野北	1.9
		泉佐野南	4.1
	泉佐野北	貝塚（北行）	1.9
	泉佐野南	貝塚（北行）	4.1
湾岸線 5	湾岸舞洲	天保山	2.1
		中島	2.6
	中島	湾岸舞洲	2.6
	尼崎東海岸	尼崎末広	0.8
	尼崎末広	尼崎東海岸	0.8
		鳴尾浜	2.2
	鳴尾浜	尼崎末広	2.2
	甲子園浜	西宮浜	0.9
	西宮浜	甲子園浜	0.9
	南芦屋浜	深江浜	1.1
	深江浜	南芦屋浜	1.1
		魚崎浜	2.5
		住吉浜	2.5
	住吉浜	深江浜	2.5
	魚崎浜	深江浜	2.5
		六甲アイランド北	0.8
	六甲アイランド北	魚崎浜	0.8
大和川線 6	三宅西	大堀	1.5
		松原JCT	2.2
	鉄砲（西行）	三宝	1.4
	鉄砲（東行）	常磐（西行）	3.1
	常磐（西行）	鉄砲（東行）	3.1
	常磐（東行）	天美	1.5
	天美	常磐（東行）	1.5
北神戸線 7	永井谷	前開	2.9
	前開	永井谷	2.9
		布施畑JCT	2.5
		布施畑西	2.5
	布施畑JCT	前開	2.5
		しあわせの村	3.4
	布施畑西	前開	2.5
	布施畑東	しあわせの村	1.9
		白川南	3.6
	しあわせの村	布施畑東	1.9
		布施畑JCT	3.4
		藍那	2.9
		白川南	3.7
	藍那	しあわせの村	2.9
	からと東	有馬口	1.6
		五社	2.7
	有馬口	からと東	1.6
	西宮山口南	西宮山口東	2.5
		西宮山口JCT	2.5
	西宮山口東	西宮山口南	2.5
	西宮山口JCT	西宮山口南	2.5
	五社	からと東	2.7

	入口	出口	km
池田線 11	中之島	梅田	0.4
	梅田	北浜	1.8
	福島	塚本	1.8
		加島	3.6
	塚本	福島	1.8
	加島	福島	3.6
	豊中南（名神）	豊中北	3.4
	豊中南（北行）	豊中北	2.2
		大阪空港	3.4
	豊中北	豊中南（南行）	2.2
		豊中南（名神）	3.4
	大阪空港	豊中南（南行）	3.4
	神田	川西小花	1.1
		池田木部	3.2
	川西小花	神田	1.1
	池田木部	神田	3.2
守口線 12	南森町	本町	1.4
	扇町	長柄	0.6
	長柄	南森町	1.0
	都島	南森町	3.5
東大阪線 13	法円坂	九条	3.8
		土佐堀	2.7
		道頓堀	1.7
	森之宮	高井田	3.1
	高井田	森之宮	3.1
	東大阪JCT・荒本	中野	0.9
		水走	3.0
		東大阪（第二阪奈）	3.6
	中野	東大阪JCT・荒本	0.9
	水走	東大阪JCT・荒本	3.0
	東大阪（第二阪奈）	東大阪JCT・荒本	3.6
松原線 14	阿倍野	なんば	1.4
	文の里	駒川	1.6
	駒川	文の里	1.6
	平野	喜連瓜破	0.8
		三宅	2.6
	喜連瓜破	平野	0.8
	三宅	平野	2.6
	大堀	三宅西	1.5
	松原JCT	三宅西	2.2
堺線 15	湊町	信濃橋	1.6
	汐見橋	玉出	4.3
	津守	玉出	2.1
	玉出	津守	2.1
大阪港線 16	阿波座	九条	1.5
	西長堀	九条	0.7
	本田	西長堀	0.7
		阿波座	1.5
		法円坂	3.8
	波除	天保山	3.2
	天保山	4号湾岸線に記載	-
神戸山手線 31	神戸長田	妙法寺	3.5
	妙法寺	神戸長田	3.5
	白川南	布施畑東	3.6
		しあわせの村	3.7

大口・多頻度割引【請求時の割引】 事業者向け ETC車対象

NEXCO東日本、NEXCO中日本、NEXCO西日本の3社があらかじめ定める要件を満たし、ETCコーポレートカードご利用の承認を受けられた方で、下記条件を満たす場合に適用します。なお、ETCコーポレートカードご利用の方であれば、阪神高速に対する申込手続は不要です。

多頻度割引（車両単位割引）

月間利用額（車両単位）	割引率
5,000円以下の部分	0%
5,000円超 ～10,000円以下の部分	10%
10,000円超 ～30,000円以下の部分	15%
30,000円超の部分	20%

＋

特定範囲※内のみ利用の場合の月間利用額（車両単位）	拡充割引率
10,000円超の部分	5%

＋

大口割引（契約単位割引）

割引対象	割引率
大口の契約者利用額に対し	10%
月間利用額が100万円を超え、かつ自動車1台あたり平均利用額が5千円を超える場合	

最大割引率 約35%

●2032年3月31日までの割引内容です。

※特定範囲

詳しくは阪神高速ホームページをご覧ください。

西大阪線

17 西大阪線端末区間割引

ETC車対象　現金車対象

西大阪線の北津守～安治川（途中の出入口を含む）のみをご利用いただく場合に適用します。
但し、大型車の通常料金が400円となる区間では、通常料金を適用します。

割引を実施する期間：2032年3月31日まで

対象

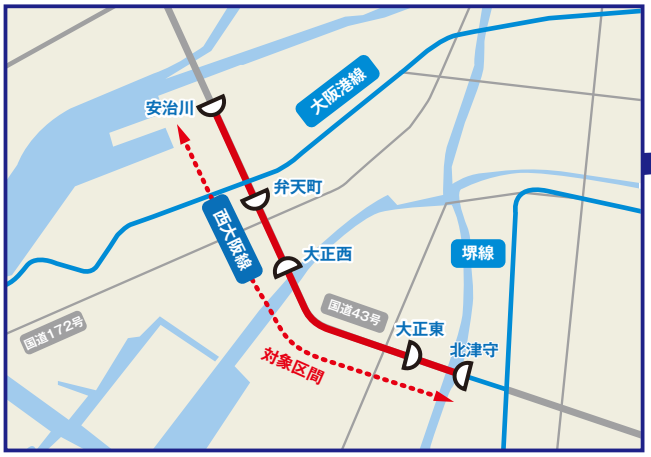

●北津守 ⇔ 安治川の場合

（単位:円）

車種	割引後料金（22～6時）		割引後料金（6～22時）	
	ETC車	現金車	ETC車	現金車
軽・二輪 普通車 中型車	100	210	210	
大型車 特大車	210	420	420	

※ETC無線通行によるこの割引の適用は入口通過時刻が基準になります。

※消費税10%込みの金額です。

軽・二輪　普通車　中型車

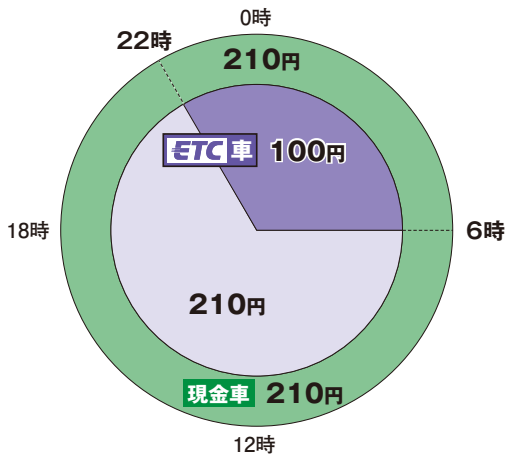

大型車　特大車

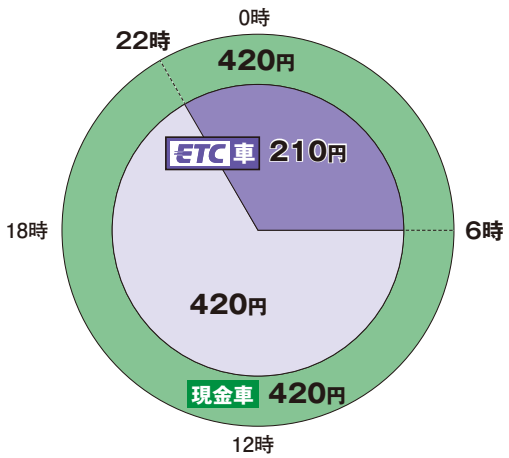

池田線

11 池田線時間帯割引 ETC車対象 平日のみ

池田線の池田木部･川西小花～神田のみをご利用いただく場合に適用します。
（平日6～9時/17～20時：ETC車のみ）

割引を実施する期間：2032年3月31日まで

対象

●池田木部 ⇔ 神田の場合

（単位:円）

車種	割引後料金※1（平日6～9時/17～20時）	通常料金※2（平日9～17時/20～6時）（土曜･休日）
軽･二輪	160	280
普通車		300
中型車		310
大型車	310	400
特大車		460

※1 ETC無線通行によるこの割引の適用は入口通過時刻が基準になります。
※2 短距離区間利用割引適用。
※消費税10%込みの金額です。

軽･二輪　普通車　中型車

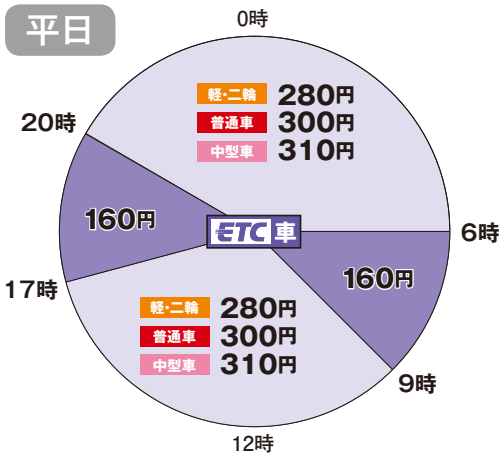

大型車　特大車

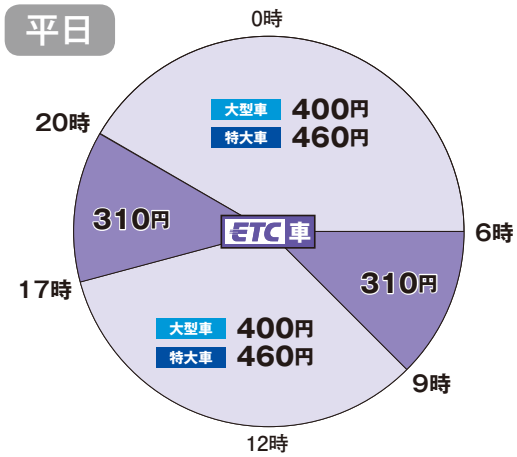

湾岸線

5 環境ロードプライシング割引 ETC車対象

国道43号・阪神高速3号神戸線沿道の環境改善のため、普通車と比べ環境負荷が特に高い大型車を中心に、5号湾岸線等の利用料金の割引を実施します。

対象車

- 特大車
- 大型車
- 中型車

ETCコーポレートカードご利用限定

※中型車については、所定の事前登録が必要です。詳しくはホームページをご覧ください。

●割引エリアと割引内容

1 のエリア 30%原則割引

2 のエリア 15%割引

3 のエリア 10%割引

! 一通行において以下のいずれかの項目が当てはまる場合、割引は適用されません。

- ●六甲アイランド北～天保山までの間、または淀川左岸舞洲～大開までの間を通行しない場合
- ●鳴尾浜～湾岸舞洲区間、または淀川左岸線の各出入口を発着し、かつ天保山を越えてご利用になる場合
- ●3号神戸線摩耶出入口～西長堀出入口までの間、またはその一部を通行した場合

	特大車	大型車	中型車
30%割引	1,850 円 上限	1,460 円 上限	990 円 上限
15%割引	2,250 円 上限	1,770 円 上限	1,200 円 上限
10%割引	2,380 円 上限	1,870 円 上限	1,270 円 上限

※消費税10%込みの金額です。

●「短距離区間利用割引」との併用はできません。

料金・距離表（ETC普通車）

料金・距離表の見方

各路線別に、入口から出口までの普通車の料金及び営業距離を記載しています。
普通車以外の車種の料金については料金早見表（P.71 ～ 76）をご覧ください。

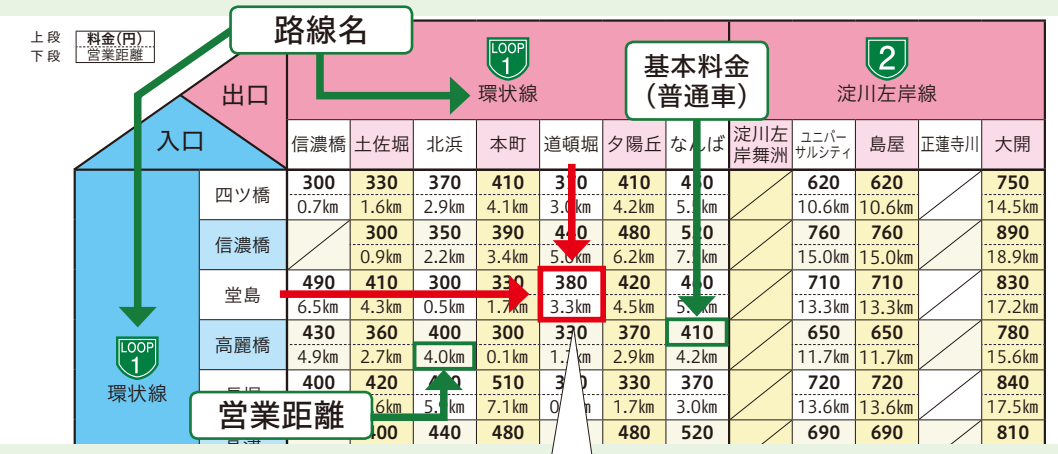

例1 堂島から乗って、道頓堀で降りる場合

基本料金（普通車）：380円
営業距離：3.3km

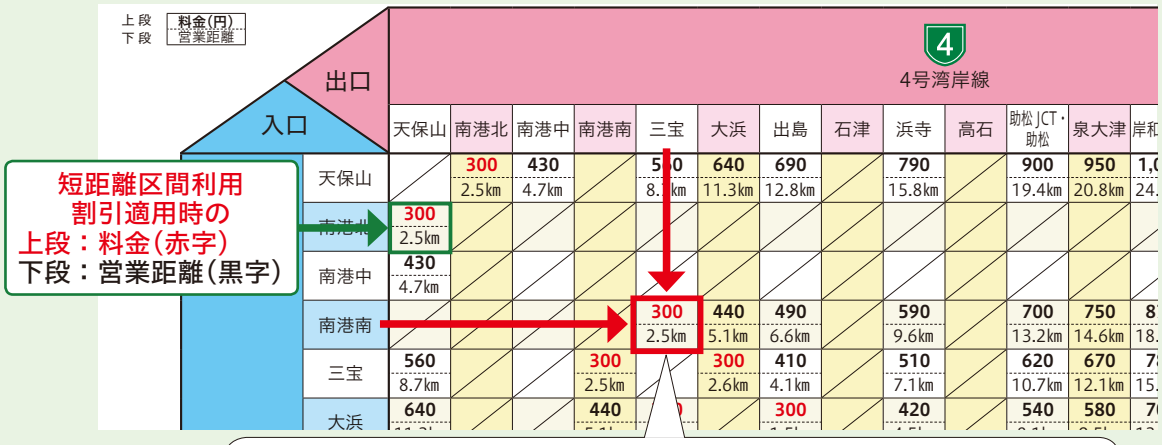

例2 南港南から乗って、三宝で降り る場合

短距離区間利用割引適用時の料金（普通車）：300円（赤字）
短距離区間利用割引適用時の営業距離：2.5km（黒字）

注意事項

- 表示される料金は阪神高速の料金です。NEXCO等が管理する道路の料金は含まれておりません。
- 原則として、一般的な走行経路に対するETC料金と営業距離を表示しています。
- 短距離区間利用割引、西大阪線端末区間割引（6:00 ～ 22:00）、大阪都心流入割引（うち環状線（湊町・高津を含む）と東大阪線のご利用に限る）、神戸都心流入割引（うち阪神高速のみのご利用に限る）以外の各種割引は反映しておりません。
- 乗り継ぎを含む経路において、阪神高速の営業距離が、一定以上短縮される場合等は、乗り継ぎの場合の料金と営業距離を表示しています。
- 3号神戸線と32号新神戸トンネルの乗継の営業距離・料金を表示する場合は、生田川・国道２号間を乗り継ぐ場合を表示しています（生田川・神若間乗継ではありません）。
- 西長堀・天保山・箕谷発着は、掲載箇所の路線名に関わらず、最短ルートを走行した場合の営業距離・料金を表示しています。

詳細は阪神高速ホームページ内料金検索サイトをご確認ください

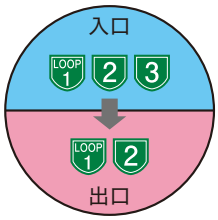

料金・距離表（ETC普通車）

LOOP 1 環状線 / 2 淀川左岸線 / 3 神戸線 から乗って、LOOP 1 環状線 / 2 淀川左岸線 で降りた場合

上段 料金(円)
下段 営業距離

入口＼出口		LOOP 1 環状線							2 淀川左岸線				
		信濃橋	土佐堀	北浜	本町	道頓堀	夕陽丘	なんば	淀川左岸舞洲	ユニバーサルシティ	島屋	正蓮寺川	大開
LOOP 1 環状線	四ツ橋	300 0.7km	330 1.6km	370 2.9km	410 4.1km	370 3.0km	410 4.2km	450 5.5km		620 10.6km	620 10.6km		750 14.5km
	信濃橋		300 0.9km	350 2.2km	390 3.4km	440 5.0km	480 6.2km	520 7.5km		760 15.0km	760 15.0km		890 18.9km
	堂島	490 6.5km	410 4.3km	300 0.5km	330 1.7km	380 3.3km	420 4.5km	460 5.8km		710 13.3km	710 13.3km		830 17.2km
	高麗橋	430 4.9km	360 2.7km	400 4.0km	300 0.1km	330 1.7km	370 2.9km	410 4.2km		650 11.7km	650 11.7km		780 15.6km
	長堀	400 3.7km	420 4.6km	470 5.9km	510 7.1km	300 0.5km	330 1.7km	370 3.0km		720 13.6km	720 13.6km		840 17.5km
	高津	300 2.8km	400 3.7km	440 5.0km	480 6.2km	440 5.1km	480 6.3km	520 7.6km		690 12.7km	690 12.7km		810 16.6km
	夕陽丘	410 4.1km	440 5.0km	480 6.3km	520 7.5km	480 6.4km		300 1.3km		730 14.0km	730 14.0km		860 17.9km
	えびす町	380 3.1km	400 4.0km	450 5.3km	490 6.5km	450 5.4km	490 6.6km	300 0.3km		700 13.0km	700 13.0km		820 16.9km
2 淀川左岸線	淀川左岸舞洲									300 0.9km	300 0.9km		430 4.8km
	島屋	780 15.4km	630 10.8km	670 12.1km	710 13.3km	670 12.2km	710 13.4km	750 14.7km	300 0.9km				
	正蓮寺川												300 2.0km
	大開	900 19.3km	750 14.7km	790 16.0km	830 17.2km	800 16.1km	840 17.3km	880 18.6km	430 4.8km			300 2.0km	
3 神戸線	西長堀									550 8.6km	550 8.6km		680 12.5km
	中之島西												
	海老江												
	姫島	620 10.6km	470 6.0km	510 7.3km	550 8.5km	520 7.4km	550 8.6km	600 9.9km	510 7.1km			300 4.3km	
	大和田												
	尼崎西												
	武庫川	870 18.3km	720 13.7km	760 15.0km	800 16.2km	770 15.1km	800 16.3km	850 17.6km	760 14.8km			660 12.0km	
	西宮 IC												
	西宮												
	芦屋	1,050 23.8km	900 19.2km	940 20.5km	980 21.7km	940 20.6km	980 21.8km	1,030 23.1km	930 20.3km			840 17.5km	
	深江												
	魚崎	1,220 29.1km	1,070 24.5km	1,110 25.8km	1,150 27.0km	1,120 25.9km	1,150 27.1km	1,200 28.4km	1,110 25.6km			1,020 22.8km	
	摩耶	1,320 33.7km	1,220 29.1km	1,260 30.4km	1,300 31.6km	1,270 30.5km	1,300 31.7km	1,320 33.0km	1,260 30.2km			1,160 27.4km	
	生田川	1,320 36.0km	1,290 31.4km	1,320 32.7km	1,320 33.9km	1,320 32.8km	1,320 34.0km	1,320 35.3km	1,320 32.5km	920 19.8km	920 19.8km	1,240 29.7km	1,040 23.7km
	京橋	1,320 37.2km	1,320 32.6km	1,320 33.9km	1,320 35.1km	1,320 34.0km	1,320 35.2km	1,320 36.5km	1,320 33.7km	960 21.0km	960 21.0km	1,280 30.9km	1,080 24.9km
	柳原	1,320 40.6km	1,320 36.0km	1,320 37.3km	1,320 38.5km	1,320 37.4km	1,320 38.6km	1,320 39.9km	1,320 37.1km	1,070 24.4km	1,070 24.4km	1,320 34.3km	1,190 28.3km
	湊川	1,320 42.5km	1,320 37.9km	1,320 39.2km	1,320 40.4km	1,320 39.3km	1,320 40.5km	1,320 41.8km	1,320 39.0km	1,130 26.3km	1,130 26.3km	1,320 36.2km	1,260 30.2km
	若宮	1,320 44.5km	1,320 39.9km	1,320 41.2km	1,320 42.4km	1,320 41.3km	1,320 42.5km	1,320 43.8km	1,320 41.0km	1,190 28.3km	1,190 28.3km	1,320 38.2km	1,320 32.2km
	月見山	1,320 45.8km	1,320 41.2km	1,320 42.5km	1,320 43.7km	1,320 42.6km	1,320 43.8km	1,320 45.1km	1,320 42.3km	1,240 29.6km	1,240 29.6km	1,320 39.5km	1,320 33.5km
	月見山（第二神明）	1,320 46.0km	1,320 41.4km	1,320 42.7km	1,320 43.9km	1,320 42.8km	1,320 44.0km	1,320 45.3km	1,320 42.5km	1,240 29.8km	1,240 29.8km	1,320 39.7km	1,320 33.7km

●短距離区間利用割引、西大阪線端末区間割引（6：00 ～22：00）、大阪都心流入割引（うち環状線（湊町・高津を含む）と東大阪線のご利用に限る）、神戸都心流入割引以外の各種割引は反映しておりません。●普通車以外の車種については、料金早見表（P71 ～ P76）をご覧ください。●短距離区間利用割引適用時の料金について赤字で記載しています。●大阪都心流入割引（うち環状線（湊町・高津を含む）と東大阪線のご利用に限る）、神戸都心流入割引（うち阪神高速のみのご利用に限る）適用時の料金について青字で記載しています。

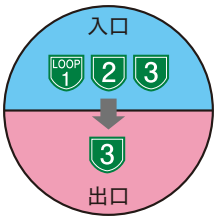

料金・距離表（ETC普通車）

LOOP 1 環状線 / 2 淀川左岸線 / 3 神戸線 から乗って、3 神戸線 で降りた場合

上段 料金(円)
下段 営業距離

入口 ＼ 出口		3 神戸線																				
		西長堀	中之島西	海老江	姫島	大和田	尼崎東	尼崎西	武庫川	西宮 IC	西宮	芦屋	深江	魚崎	摩耶	生田川	京橋	柳原	湊川	若宮	月見山	月見山(第二神明)
LOOP 1 環状線	四ツ橋				460 5.8km		550 8.6km		710 13.5km			890 19.0km		1,060 24.3km	1,210 28.9km	1,290 31.2km	1,320 32.4km	1,320 35.8km	1,320 37.7km	1,320 39.7km	1,320 41.0km	1,320 41.2km
	信濃橋				610 10.2km		700 13.0km		860 17.9km			1,030 23.4km		1,210 28.7km	1,320 33.3km	1,320 35.6km	1,320 36.8km	1,320 40.2km	1,320 42.1km	1,320 44.1km	1,320 45.4km	1,320 45.6km
	堂島				550 8.5km		640 11.3km		800 16.2km			980 21.7km		1,150 27.0km	1,300 31.6km	1,320 33.9km	1,320 35.1km	1,320 38.5km	1,320 40.4km	1,320 42.4km	1,320 43.7km	1,320 43.9km
	高麗橋				500 6.9km		590 9.7km		750 14.6km			930 20.1km		1,100 25.4km	1,250 30.0km	1,320 32.3km	1,320 33.5km	1,320 36.9km	1,320 38.8km	1,320 40.8km	1,320 42.1km	1,320 42.3km
	長堀				560 8.8km		650 11.6km		810 16.5km			990 22.0km		1,160 27.3km	1,310 31.9km	1,320 34.2km	1,320 35.4km	1,320 38.8km	1,320 40.7km	1,320 42.7km	1,320 44.0km	1,320 44.2km
	高津				530 7.9km		620 10.7km		780 15.6km			960 21.1km		1,130 26.4km	1,280 31.0km	1,320 33.3km	1,320 34.5km	1,320 37.9km	1,320 39.8km	1,320 41.8km	1,320 43.1km	1,320 43.3km
	夕陽丘				570 9.2km		660 12.0km		820 16.9km			1,000 22.4km		1,170 27.7km	1,320 32.3km	1,320 34.6km	1,320 35.8km	1,320 39.2km	1,320 41.1km	1,320 43.1km	1,320 44.4km	1,320 44.6km
	えびす町				540 8.2km		630 11.0km		790 15.9km			970 21.4km		1,140 26.7km	1,290 31.3km	1,320 33.6km	1,320 34.8km	1,320 38.2km	1,320 40.1km	1,320 42.1km	1,320 43.4km	1,320 43.6km
2 淀川左岸線	淀川左岸舞洲				510 7.1km		600 9.9km		760 14.8km			930 20.3km		1,110 25.6km	1,260 30.2km	1,320 32.5km	1,320 33.7km	1,320 37.1km	1,320 39.0km	1,320 41.0km	1,320 42.3km	1,320 42.5km
	島屋	550 8.6km														920 19.8km	960 21.0km	1,070 24.4km	1,130 26.3km	1,190 28.3km	1,240 29.6km	1,240 29.8km
	正蓮寺川				300 4.3km		510 7.1km		660 12.0km			840 17.5km		1,020 22.8km	1,160 27.4km	1,240 29.7km	1,280 30.9km	1,320 34.3km	1,320 36.2km	1,320 38.2km	1,320 39.5km	1,320 39.7km
	大開	680 12.5km														1,040 23.7km	1,080 24.9km	1,190 28.3km	1,260 30.2km	1,320 32.2km	1,320 33.5km	1,320 33.7km
3 神戸線	西長堀				300 3.9km		490 6.7km		650 11.6km			830 17.1km		1,000 22.4km	1,150 27.0km	1,230 29.3km	1,270 30.5km	1,320 33.9km	1,320 35.8km	1,320 37.8km	1,320 39.1km	1,320 39.3km
	中之島西				300 3.3km		470 6.1km		630 11.0km			810 16.5km		980 21.8km	1,130 26.4km	1,210 28.7km	1,250 29.9km	1,320 33.3km	1,320 35.2km	1,320 37.2km	1,320 38.5km	1,320 38.7km
	海老江				300 1.1km		400 3.9km		560 8.8km			740 14.3km		910 19.6km	1,060 24.2km	1,140 26.5km	1,170 27.7km	1,280 31.1km	1,320 33.0km	1,320 35.0km	1,320 36.3km	1,320 36.5km
	姫島	300 3.9km	300 3.3km	300 1.1km																		
	大和田						300 1.9km		500 6.8km			670 12.3km		850 17.6km	1,000 22.2km	1,070 24.5km	1,110 25.7km	1,220 29.1km	1,280 31.0km	1,320 33.0km	1,320 34.3km	1,320 34.5km
	尼崎西								300 1.2km			490 6.7km		660 12.0km	810 16.6km	890 18.9km	930 20.1km	1,040 23.5km	1,100 25.4km	1,160 27.4km	1,210 28.7km	1,210 28.9km
	武庫川	650 11.6km	630 11.0km	560 8.8km		500 6.8km		300 1.2km														
	西宮 IC											300 2.9km		540 8.2km	690 12.8km	770 15.1km	800 16.3km	910 19.7km	980 21.6km	1,040 23.6km	1,080 24.9km	1,090 25.1km
	西宮											300 0.6km		470 5.9km	620 10.5km	690 12.8km	730 14.0km	840 17.4km	900 19.3km	970 21.3km	1,010 22.6km	1,020 22.8km
	芦屋	830 17.1km	810 16.5km	740 14.3km		670 12.3km		490 6.7km		300 2.9km	300 0.6km											
	深江													300 1.3km	470 5.9km	540 8.2km	580 9.4km	690 12.8km	750 14.7km	820 16.7km	860 18.0km	870 18.2km
	魚崎	1,000 22.4km	980 21.8km	910 19.6km		850 17.6km		660 12.0km		540 8.2km	470 5.9km		300 1.3km									
	摩耶	1,150 27.0km	1,130 26.4km	1,060 24.2km		1,000 22.2km		810 16.6km		690 12.8km	620 10.5km		470 5.9km			300 2.3km	390 3.5km	500 6.9km	560 8.8km	630 10.8km	670 12.1km	670 12.3km
	生田川	1,230 29.3km	1,210 28.7km	1,140 26.5km		1,070 24.5km		890 18.9km		770 15.1km	690 12.8km		540 8.2km		300 2.3km		300 1.2km	420 4.6km	490 6.5km	550 8.5km	590 9.8km	600 10.0km
	京橋	1,270 30.5km	1,250 29.9km	1,170 27.7km		1,110 25.7km		930 20.1km		800 16.3km	730 14.0km		580 9.4km		390 3.5km	300 1.2km		300 3.4km	450 5.3km	510 7.3km	550 8.6km	560 8.8km
	柳原	1,320 33.9km	1,320 33.3km	1,280 31.1km		1,220 29.1km		1,040 23.5km		910 19.7km	840 17.4km		690 12.8km		500 6.9km	420 4.6km	300 3.4km		300 1.9km	400 3.9km	440 5.2km	450 5.4km
	湊川	1,320 35.8km	1,320 35.2km	1,320 33.0km		1,280 31.0km		1,100 25.4km		980 21.6km	900 19.3km		750 14.7km		560 8.8km	490 6.5km	450 5.3km	300 1.9km		300 2.0km	300 3.3km	300 3.5km
	若宮	1,320 37.8km	1,320 37.2km	1,320 35.0km		1,320 33.0km		1,160 27.4km		1,040 23.6km	970 21.3km		820 16.7km		630 10.8km	550 8.5km	510 7.3km	400 3.9km	300 2.0km			
	月見山	1,320 39.1km	1,320 38.5km	1,320 36.3km		1,320 34.3km		1,210 28.7km		1,080 24.9km	1,010 22.6km		860 18.0km		670 12.1km	590 9.8km	550 8.6km	440 5.2km	300 3.3km			
	月見山(第二神明)	1,320 39.3km	1,320 38.7km	1,320 36.5km		1,320 34.5km		1,210 28.9km		1,090 25.1km	1,020 22.8km		870 18.2km		670 12.3km	600 10.0km	560 8.8km	450 5.4km	300 3.5km			

●短距離区間利用割引、西大阪線端末区間割引（6：00 ～22：00）、大阪都心流入割引（うち環状線（湊町・高津を含む）と東大阪線のご利用に限る）、神戸都心流入割引以外の各種割引は反映しておりません。●普通車以外の車種については、料金早見表（P71 ～ P76）をご覧ください。●短距離区間利用割引適用時の料金について赤字で記載しています。●大阪都心流入割引（うち環状線（湊町・高津を含む）と東大阪線のご利用に限る）、神戸都心流入割引（うち阪神高速のみのご利用に限る）適用時の料金について青字で記載しています。

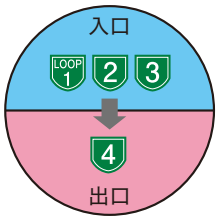

料金・距離表（ETC普通車）

LOOP 1 環状線 / 2 淀川左岸線 / 3 神戸線 から乗って、4 4号湾岸線 で降りた場合

上段 料金(円)
下段 営業距離

入口 ＼ 出口		4 4号湾岸線																	
		天保山	南港北	南港中	南港南	三宝	大浜	出島	石津	浜寺	高石	助松JCT・助松	泉大津	岸和田北	岸和田南	貝塚	泉佐野北	泉佐野南	りんくうJCT
LOOP 1 環状線	四ツ橋	520 7.6km	600 10.1km	670 12.3km		800 16.3km	890 18.9km	940 20.4km		1,030 23.4km		1,150 27.0km	1,200 28.4km	1,310 32.0km	1,320 35.2km	1,320 37.3km	1,320 40.8km	1,320 43.0km	1,320 43.9km
	信濃橋	660 12.0km	750 14.5km	820 16.7km		950 20.7km	1,030 23.3km	1,080 24.8km		1,180 27.8km		1,290 31.4km	1,320 32.8km	1,320 36.4km	1,320 39.6km	1,320 41.7km	1,320 45.2km	1,320 47.4km	1,320 48.3km
	堂島	610 10.3km	690 12.8km	760 15.0km		890 19.0km	980 21.6km	1,030 23.1km		1,120 26.1km		1,240 29.7km	1,280 31.1km	1,320 34.7km	1,320 37.9km	1,320 40.0km	1,320 43.5km	1,320 45.7km	1,320 46.6km
	高麗橋	560 8.7km	640 11.2km	710 13.4km		840 17.4km	920 20.0km	970 21.5km		1,070 24.5km		1,190 28.1km	1,230 29.5km	1,320 33.1km	1,320 36.3km	1,320 38.4km	1,320 41.9km	1,320 44.1km	1,320 45.0km
	長堀	620 10.6km	700 13.1km	770 15.3km		900 19.3km	990 21.9km	1,030 23.4km		1,130 26.4km		1,250 30.0km	1,290 31.4km	1,320 35.0km	1,320 38.2km	1,320 40.3km	1,320 43.8km	1,320 46.0km	1,320 46.9km
	高津	590 9.7km	670 12.2km	740 14.4km		870 18.4km	960 21.0km	1,010 22.5km		1,100 25.5km		1,220 29.1km	1,270 30.5km	1,320 34.1km	1,320 37.3km	1,320 39.4km	1,320 42.9km	1,320 45.1km	1,320 46.0km
	夕陽丘	630 11.0km	710 13.5km	780 15.7km		910 19.7km	1,000 22.3km	1,050 23.8km		1,150 26.8km		1,260 30.4km	1,310 31.8km	1,320 35.4km	1,320 38.6km	1,320 40.7km	1,320 44.2km	1,320 46.4km	1,320 47.3km
	えびす町	600 10.0km	680 12.5km	750 14.7km		880 18.7km	970 21.3km	1,020 22.8km		1,110 25.8km		1,230 29.4km	1,280 30.8km	1,320 34.4km	1,320 37.6km	1,320 39.7km	1,320 43.2km	1,320 45.4km	1,320 46.3km
2 淀川左岸線	淀川左岸舞洲																		
	島屋	370 3.0km	450 5.5km	530 7.7km		650 11.7km	740 14.3km	790 15.8km		890 18.8km		1,000 22.4km	1,050 23.8km	1,160 27.4km	1,270 30.6km	1,320 32.7km	1,320 36.2km	1,320 38.4km	1,320 39.3km
	正蓮寺川																		
	大開	500 6.9km	580 9.4km	650 11.6km		780 15.6km	870 18.2km	910 19.7km		1,010 22.7km		1,130 26.3km	1,170 27.7km	1,290 31.3km	1,320 34.5km	1,320 36.6km	1,320 40.1km	1,320 42.3km	1,320 43.2km
3 神戸線	西長堀	460 5.6km	540 8.1km	610 10.3km		740 14.3km	820 16.9km	870 18.4km		970 21.4km		1,090 25.0km	1,130 26.4km	1,250 30.0km	1,320 33.2km	1,320 35.3km	1,320 38.8km	1,320 41.0km	1,320 41.9km
	中之島西																		
	海老江																		
	姫島	570 9.2km	650 11.7km	730 13.9km		860 17.9km	940 20.5km	990 22.0km		1,090 25.0km		1,200 28.6km	1,250 30.0km	1,320 33.6km	1,320 36.8km	1,320 38.9km	1,320 42.4km	1,320 44.6km	1,320 45.5km
	大和田																		
	尼崎西																		
	武庫川	820 16.9km	900 19.4km	980 21.6km		1,110 25.6km	1,190 28.2km	1,240 29.7km		1,320 32.7km		1,320 36.3km	1,320 37.7km	1,320 41.3km	1,320 44.5km	1,320 46.6km	1,320 50.1km	1,320 52.3km	1,320 53.2km
	西宮IC																		
	西宮																		
	芦屋	1,000 22.4km	1,080 24.9km	1,150 27.1km		1,280 31.1km	1,320 33.7km	1,320 35.2km		1,320 38.2km		1,320 41.8km	1,320 43.2km	1,320 46.8km	1,320 50.0km	1,320 52.1km	1,320 55.6km	1,320 57.8km	1,320 58.7km
	深江																		
	魚崎	1,170 27.7km	1,260 30.2km	1,320 32.4km		1,320 36.4km	1,320 39.0km	1,320 40.5km		1,320 43.5km		1,320 47.1km	1,320 48.5km	1,320 52.1km	1,320 55.3km	1,320 57.4km	1,320 60.9km	1,320 63.1km	1,320 64.0km
	摩耶	1,320 32.3km	1,320 34.8km	1,320 37.0km		1,320 41.0km	1,320 43.6km	1,320 45.1km		1,320 48.1km		1,320 51.7km	1,320 53.1km	1,320 56.7km	1,320 59.9km	1,320 62.0km	1,320 65.5km	1,320 67.7km	1,320 68.6km
	生田川	960 21.0km	1,040 23.5km	1,110 25.7km		1,240 29.7km	1,320 32.3km	1,320 33.8km		1,320 36.8km		1,320 40.4km	1,320 41.8km	1,320 45.4km	1,320 48.6km	1,320 50.7km	1,320 54.2km	1,320 56.4km	1,320 57.3km
	京橋	1,000 22.2km	1,080 24.7km	1,150 26.9km		1,280 30.9km	1,320 33.5km	1,320 35.0km		1,320 38.0km		1,320 41.6km	1,320 43.0km	1,320 46.6km	1,320 49.8km	1,320 51.9km	1,320 55.4km	1,320 57.6km	1,320 58.5km
	柳原	1,110 25.6km	1,190 28.1km	1,260 30.3km		1,320 34.3km	1,320 36.9km	1,320 38.4km		1,320 41.4km		1,320 45.0km	1,320 46.4km	1,320 50.0km	1,320 53.2km	1,320 55.3km	1,320 58.8km	1,320 61.0km	1,320 61.9km
	湊川	1,170 27.5km	1,250 30.0km	1,320 32.2km		1,320 36.2km	1,320 38.8km	1,320 40.3km		1,320 43.3km		1,320 46.9km	1,320 48.3km	1,320 51.9km	1,320 55.1km	1,320 57.2km	1,320 60.7km	1,320 62.9km	1,320 63.8km
	若宮	1,230 29.5km	1,310 32.0km	1,320 34.2km		1,320 38.2km	1,320 40.8km	1,320 42.3km		1,320 45.3km		1,320 48.9km	1,320 50.3km	1,320 53.9km	1,320 57.1km	1,320 59.2km	1,320 62.7km	1,320 64.9km	1,320 65.8km
	月見山	1,280 30.8km	1,320 33.3km	1,320 35.5km		1,320 39.5km	1,320 42.1km	1,320 43.6km		1,320 46.6km		1,320 50.2km	1,320 51.6km	1,320 55.2km	1,320 58.4km	1,320 60.5km	1,320 64.0km	1,320 66.2km	1,320 67.1km
	月見山（第二神明）	1,280 31.0km	1,320 33.5km	1,320 35.7km		1,320 39.7km	1,320 42.3km	1,320 43.8km		1,320 46.8km		1,320 50.4km	1,320 51.8km	1,320 55.4km	1,320 58.6km	1,320 60.7km	1,320 64.2km	1,320 66.4km	1,320 67.3km

●短距離区間利用割引、西大阪線端末区間割引（6：00～22：00）、大阪都心流入割引（うち環状線（湊町・高津を含む）と東大阪線のご利用に限る）、神戸都心流入割引以外の各種割引は反映しておりません。●普通車以外の車種については、料金早見表（P71～P76）をご覧ください。●短距離区間利用割引適用時の料金について赤字で記載しています。●大阪都心流入割引（うち環状線（湊町・高津を含む）と東大阪線のご利用に限る）、神戸都心流入割引（うち阪神高速のみのご利用に限る）適用時の料金について青字で記載しています。

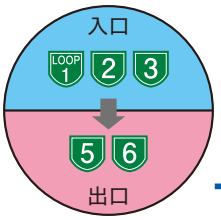

料金・距離表（ETC普通車）

LOOP 1 環状線 / 2 淀川左岸線 / 3 神戸線 から乗って、5 5号湾岸線 / 6 大和川線 で降りた場合

上段 料金(円)
下段 営業距離

入口 ＼ 出口		5 5号湾岸線													6 大和川線			
		天保山	湾岸舞洲	中島	尼崎東海岸	尼崎末広	鳴尾浜	甲子園浜	西宮浜	南芦屋浜	深江浜	住吉浜	魚崎浜	六甲アイランド北	三宅西	天美	常磐	鉄砲
LOOP 1 環状線	四ツ橋	520 7.6km	590 9.7km	670 12.3km		750 14.6km	820 16.8km		930 20.1km		1,050 23.8km	1,130 26.3km	1,130 26.3km	1,150 27.1km		1,060 24.1km	970 21.5km	850 17.7km
	信濃橋	660 12.0km	730 14.1km	820 16.7km		890 19.0km	960 21.2km		1,070 24.5km		1,190 28.2km	1,270 30.7km	1,270 30.7km	1,300 31.5km		1,200 28.5km	1,120 25.9km	990 22.1km
	堂島	610 10.3km	680 12.4km	760 15.0km		840 17.3km	910 19.5km		1,020 22.8km		1,140 26.5km	1,220 29.0km	1,220 29.0km	1,240 29.8km		1,150 26.8km	1,060 24.2km	940 20.4km
	高麗橋	560 8.7km	630 10.8km	710 13.4km		780 15.7km	860 17.9km		960 21.2km		1,080 24.9km	1,160 27.4km	1,160 27.4km	1,190 28.2km		1,090 25.2km	1,010 22.6km	890 18.8km
	長堀	620 10.6km	690 12.7km	770 15.3km		850 17.6km	920 19.8km		1,030 23.1km		1,150 26.8km	1,230 29.3km	1,230 29.3km	1,250 30.1km		1,150 27.1km	1,070 24.5km	950 20.7km
	高津	590 9.7km	660 11.8km	740 14.4km		820 16.7km	890 18.9km		1,000 22.2km		1,120 25.9km	1,200 28.4km	1,200 28.4km	1,220 29.2km		1,130 26.2km	1,040 23.6km	920 19.8km
	夕陽丘	630 11.0km	700 13.1km	780 15.7km		860 18.0km	930 20.2km		1,040 23.5km		1,160 27.2km	1,240 29.7km	1,240 29.7km	1,270 30.5km		1,170 27.5km	1,080 24.9km	960 21.1km
	えびす町	600 10.0km	670 12.1km	750 14.7km		830 17.0km	900 19.2km		1,010 22.5km		1,130 26.2km	1,210 28.7km	1,210 28.7km	1,230 29.5km		1,140 26.5km	1,050 23.9km	930 20.1km
2 淀川左岸線	淀川左岸舞洲																	
	島屋	370 3.0km		390 3.5km		460 5.8km	530 8.0km		640 11.3km		760 15.0km	840 17.5km	840 17.5km	870 18.3km		910 19.5km	820 16.9km	700 13.1km
	正蓮寺川																	
	大開	500 6.9km		520 7.4km		590 9.7km	660 11.9km		770 15.2km		890 18.9km	970 21.4km	970 21.4km	1,000 22.2km		1,030 23.4km	950 20.8km	830 17.0km
3 神戸線	西長堀	460 5.6km	530 7.7km	610 10.3km		680 12.6km	760 14.8km		860 18.1km		980 21.8km	1,060 24.3km	1,060 24.3km	1,090 25.1km		990 22.1km	910 19.5km	780 15.7km
	中之島西																	
	海老江																	
	姫島	570 9.2km														1,110 25.7km	1,030 23.1km	900 19.3km
	大和田																	
	尼崎西																	
	武庫川	820 16.9km														1,320 33.4km	1,280 30.8km	1,150 27.0km
	西宮 IC																	
	西宮																	
	芦屋	1,000 22.4km														1,320 38.9km	1,320 36.3km	1,320 32.5km
	深江																	
	魚崎	1,170 27.7km														1,320 44.2km	1,320 41.6km	1,320 37.8km
	摩耶	1,320 32.3km														1,320 48.8km	1,320 46.2km	1,320 42.4km
	生田川	960 21.0km	890 18.9km		760 14.8km	730 14.0km		580 9.4km		470 5.9km	430 4.8km		380 3.1km			1,320 37.5km	1,320 34.9km	1,280 31.1km
	京橋	1,000 22.2km	930 20.1km		790 16.0km	770 15.2km		620 10.6km		510 7.1km	470 6.0km		410 4.3km			1,320 38.7km	1,320 36.1km	1,320 32.3km
	柳原	1,110 25.6km	1,040 23.5km		900 19.4km	880 18.6km		730 14.0km		620 10.5km	580 9.4km		530 7.7km			1,320 42.1km	1,320 39.5km	1,320 35.7km
	湊川	1,170 27.5km	1,100 25.4km		970 21.3km	940 20.5km		790 15.9km		680 12.4km	640 11.3km		590 9.6km			1,320 44.0km	1,320 41.4km	1,320 37.6km
	若宮	1,230 29.5km	1,160 27.4km		1,030 23.3km	1,010 22.5km		860 17.9km		740 14.4km	710 13.3km		650 11.6km			1,320 46.0km	1,320 43.4km	1,320 39.6km
	月見山	1,280 30.8km	1,210 28.7km		1,070 24.6km	1,050 23.8km		900 19.2km		780 15.7km	750 14.6km		690 12.9km			1,320 47.3km	1,320 44.7km	1,320 40.9km
	月見山（第二神明）	1,280 31.0km	1,210 28.9km		1,080 24.8km	1,050 24.0km		900 19.4km		790 15.9km	760 14.8km		700 13.1km			1,320 47.5km	1,320 44.9km	1,320 41.1km

●短距離区間利用割引、西大阪線端末区間割引（6：00 ～ 22：00）、大阪都心流入割引（うち環状線（湊町・高津を含む）と東大阪線のご利用に限る）、神戸都心流入割引以外の各種割引は反映しておりません。●普通車以外の車種については、料金早見表（P71 ～ P76）をご覧ください。●短距離区間利用割引適用時の料金について赤字で記載しています。●大阪都心流入割引（うち環状線（湊町・高津を含む）と東大阪線のご利用に限る）、神戸都心流入割引（うち阪神高速のみのご利用に限る）適用時の料金について青字で記載しています。

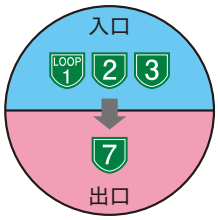

料金・距離表（ETC普通車）

LOOP 1 環状線 / 2 淀川左岸線 / 3 神戸線 から乗って、7 北神戸線 で降りた場合

上段 料金(円)
下段 営業距離

入口＼出口		7 北神戸線																
		伊川谷JCT	永井谷	前開	布施畑JCT	布施畑西	布施畑東	しあわせの村	藍那	箕谷	からと西	からと東	有馬口	西宮山口南	西宮山口東	西宮山口JCT	五社	柳谷JCT
LOOP 1 環状線	四ツ橋	1,320 56.5km	1,320 54.6km	1,320 51.7km	1,320 49.2km		1,320 47.7km	1,320 47.2km	1,320 44.3km	1,320 39.7km	1,320 44.1km		1,320 48.2km	1,320 51.3km	1,320 53.8km	1,320 53.8km	1,320 49.3km	1,320 51.1km
	信濃橋	1,320 60.9km	1,320 59.0km	1,320 56.1km	1,320 53.6km		1,320 52.1km	1,320 51.6km	1,320 48.7km	1,320 44.1km	1,320 48.5km		1,320 52.6km	1,320 55.7km	1,320 58.2km	1,320 58.2km	1,320 53.7km	1,320 55.5km
	堂島	1,320 59.2km	1,320 57.3km	1,320 54.4km	1,320 51.9km		1,320 50.4km	1,320 49.9km	1,320 47.0km	1,320 42.4km	1,320 46.8km		1,320 50.9km	1,320 54.0km	1,320 56.5km	1,320 56.5km	1,320 52.0km	1,320 53.8km
	高麗橋	1,320 57.6km	1,320 55.7km	1,320 52.8km	1,320 50.3km		1,320 48.8km	1,320 48.3km	1,320 45.4km	1,320 40.8km	1,320 45.2km		1,320 49.3km	1,320 52.4km	1,320 54.9km	1,320 54.9km	1,320 50.4km	1,320 52.2km
	長堀	1,320 59.5km	1,320 57.6km	1,320 54.7km	1,320 52.2km		1,320 50.7km	1,320 50.2km	1,320 47.3km	1,320 42.7km	1,320 47.1km		1,320 51.2km	1,320 54.3km	1,320 56.8km	1,320 56.8km	1,320 52.3km	1,320 54.1km
	高津	1,320 58.6km	1,320 56.7km	1,320 53.8km	1,320 51.3km		1,320 49.8km	1,320 49.3km	1,320 46.4km	1,320 41.8km	1,320 46.2km		1,320 50.3km	1,320 53.4km	1,320 55.9km	1,320 55.9km	1,320 51.4km	1,320 53.2km
	夕陽丘	1,320 59.9km	1,320 58.0km	1,320 55.1km	1,320 52.6km		1,320 51.1km	1,320 50.6km	1,320 47.7km	1,320 43.1km	1,320 47.5km		1,320 51.6km	1,320 54.7km	1,320 57.2km	1,320 57.2km	1,320 52.7km	1,320 54.5km
	えびす町	1,320 58.9km	1,320 57.0km	1,320 54.1km	1,320 51.6km		1,320 50.1km	1,320 49.6km	1,320 46.7km	1,320 42.1km	1,320 46.5km		1,320 50.6km	1,320 53.7km	1,320 56.2km	1,320 56.2km	1,320 51.7km	1,320 53.5km
2 淀川左岸線	淀川左岸舞洲	1,320 57.8km	1,320 55.9km	1,320 53.0km	1,320 50.5km		1,320 49.0km	1,320 48.5km	1,320 45.6km	1,320 41.0km	1,320 45.4km		1,320 49.5km	1,320 52.6km	1,320 55.1km	1,320 55.1km	1,320 50.6km	1,320 52.4km
	島屋	1,320 45.1km	1,320 43.2km	1,320 40.3km	1,320 37.8km		1,320 36.3km	1,320 35.8km	1,320 32.9km	1,190 28.3km	1,320 32.7km		1,320 36.8km	1,320 39.9km	1,320 42.4km	1,320 42.4km	1,320 37.9km	1,320 39.7km
	正蓮寺川	1,320 55.0km	1,320 53.1km	1,320 50.2km	1,320 47.7km		1,320 46.2km	1,320 45.7km	1,320 42.8km	1,320 38.2km	1,320 42.6km		1,320 46.7km	1,320 49.8km	1,320 52.3km	1,320 52.3km	1,320 47.8km	1,320 49.6km
	大開	1,320 49.0km	1,320 47.1km	1,320 44.2km	1,320 41.7km		1,320 40.2km	1,320 39.7km	1,320 36.8km	1,320 32.2km	1,320 36.6km		1,320 40.7km	1,320 43.8km	1,320 46.3km	1,320 46.3km	1,320 41.8km	1,320 43.6km
3 神戸線	西長堀	1,320 54.6km	1,320 52.7km	1,320 49.8km	1,320 47.3km		1,320 45.8km	1,320 45.3km	1,320 42.4km	1,320 37.8km	1,320 42.2km		1,320 46.3km	1,320 49.4km	1,320 51.9km	1,320 51.9km	1,320 47.4km	1,320 49.2km
	中之島西	1,320 54.0km	1,320 52.1km	1,320 49.2km	1,320 46.7km		1,320 45.2km	1,320 44.7km	1,320 41.8km	1,320 37.2km	1,320 41.6km		1,320 45.7km	1,320 48.8km	1,320 51.3km	1,320 51.3km	1,320 46.8km	1,320 48.6km
	海老江	1,320 51.8km	1,320 49.9km	1,320 47.0km	1,320 44.5km		1,320 43.0km	1,320 42.5km	1,320 39.6km	1,320 35.0km	1,320 39.4km		1,320 43.5km	1,320 46.6km	1,320 49.1km	1,320 49.1km	1,320 44.6km	1,320 46.4km
	姫島																	
	大和田	1,320 49.8km	1,320 47.9km	1,320 45.0km	1,320 42.5km		1,320 41.0km	1,320 40.5km	1,320 37.6km	1,320 33.0km	1,320 37.4km		1,320 41.5km	1,320 44.6km	1,320 47.1km	1,320 47.1km	1,320 42.6km	1,320 44.4km
	尼崎西	1,320 44.2km	1,320 42.3km	1,320 39.4km	1,320 36.9km		1,320 35.4km	1,320 34.9km	1,310 32.0km	1,160 27.4km	1,310 31.8km		1,320 35.9km	1,320 39.0km	1,320 41.5km	1,320 41.5km	1,320 37.0km	1,320 38.8km
	武庫川																	
	西宮IC	1,320 40.4km	1,320 38.5km	1,320 35.6km	1,320 33.1km		1,300 31.6km	1,280 31.1km	1,190 28.2km	1,040 23.6km	1,180 28.0km		1,320 32.1km	1,320 35.2km	1,320 37.7km	1,320 37.7km	1,320 33.2km	1,320 35.0km
	西宮	1,320 38.1km	1,320 36.2km	1,320 33.3km	1,280 30.8km		1,230 29.3km	1,210 28.8km	1,120 25.9km	970 21.3km	1,110 25.7km		1,240 29.8km	1,320 32.9km	1,320 35.4km	1,320 35.4km	1,280 30.9km	1,320 32.7km
	芦屋																	
	深江	1,320 33.5km	1,300 31.6km	1,210 28.7km	1,130 26.2km		1,080 24.7km	1,060 24.2km	970 21.3km	820 16.7km	960 21.1km		1,090 25.2km	1,190 28.3km	1,280 30.8km	1,280 30.8km	1,130 26.3km	1,190 28.1km
	魚崎																	
	摩耶	1,170 27.6km	1,110 25.7km	1,020 22.8km	930 20.3km		890 18.8km	870 18.3km	780 15.4km	630 10.8km	770 15.2km		900 19.3km	1,000 22.4km	1,080 24.9km	1,080 24.9km	940 20.4km	1,000 22.2km
	生田川	※ 25.3km	1,010 23.4km	940 20.5km	860 18.0km		810 16.5km	810 16.6km	910 19.5km	1,060 24.1km	1,200 28.5km		1,320 32.6km	1,320 35.7km	1,320 38.2km	1,320 38.2km	1,320 33.7km	1,320 35.5km
	京橋	※ 24.1km	1,000 22.2km	900 19.3km	820 16.8km		770 15.3km	780 15.4km	740 14.3km	590 9.7km	730 14.1km		870 18.2km	970 21.3km	1,050 23.8km	1,050 23.8km	900 19.3km	960 21.1km
	柳原	※ 20.7km	890 18.8km	790 15.9km	710 13.4km		660 11.9km	660 12.0km	760 14.9km	700 13.1km	840 17.5km		980 21.6km	1,080 24.7km	1,160 27.2km	1,160 27.2km	1,010 22.7km	1,070 24.5km
	湊川	1,320 33.2km	1,290 31.3km	1,200 28.4km	1,120 25.9km		1,070 24.4km	1,010 22.5km	910 19.6km	760 15.0km	900 19.4km		1,040 23.5km	1,140 26.6km	1,220 29.1km	1,220 29.1km	1,070 24.6km	1,130 26.4km
	若宮	1,320 35.2km	1,320 33.3km	1,260 30.4km	1,180 27.9km		1,130 26.4km	1,070 24.5km	980 21.6km	830 17.0km	970 21.4km		1,100 25.5km	1,200 28.6km	1,280 31.1km	1,280 31.1km	1,140 26.6km	1,200 28.4km
	月見山	1,320 36.5km	1,320 34.6km	1,300 31.7km	1,220 29.2km		1,170 27.7km	1,110 25.8km	1,020 22.9km	870 18.3km	1,010 22.7km		1,150 26.8km	1,250 29.9km	1,320 32.4km	1,320 32.4km	1,180 27.9km	1,240 29.7km
	月見山（第二神明）	1,320 36.7km	1,320 34.8km	1,310 31.9km	1,230 29.4km		1,180 27.9km	1,120 26.0km	1,030 23.1km	880 18.5km	1,020 22.9km		1,150 27.0km	1,250 30.1km	1,320 32.6km	1,320 32.6km	1,190 28.1km	1,250 29.9km

※第二神明道路の利用出入口により、神戸都心流入割引による割引料金が異なります。第二神明道路の料金を含めた料金はP18をご覧ください。なお、出入口によっては割引にならない場合があります。

●短距離区間利用割引、西大阪線端末区間割引（6：00～22：00）、大阪都心流入割引（うち環状線（湊町・高津を含む）と東大阪線のご利用に限る）、神戸都心流入割引以外の各種割引は反映しておりません。●普通車以外の車種については、料金早見表（P71～P76）をご覧ください。●短距離区間利用割引適用時の料金について赤字で記載しています。●大阪都心流入割引（うち環状線（湊町・高津を含む）と東大阪線のご利用に限る）、神戸都心流入割引（うち阪神高速のみのご利用に限る）適用時の料金について青字で記載しています。

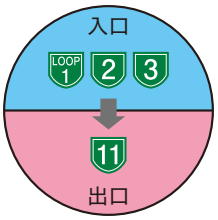

料金・距離表（ETC普通車）

LOOP 1 環状線 / 2 淀川左岸線 / 3 神戸線 から乗って、11 池田線 で降りた場合

上段 料金(円)
下段 営業距離

入口 ＼ 出口		11 池田線												
		出入橋	梅田	福島	塚本	加島	豊中南・豊中IC	豊中南（北行）	豊中北	大阪空港	池田	神田	川西小花	池田木部
LOOP 1 環状線	四ツ橋	360 2.6km	380 3.1km		460 5.7km	520 7.5km	620 10.7km		730 14.1km	770 15.3km	800 16.3km		950 20.8km	1,020 22.9km
	信濃橋	340 1.9km	350 2.4km		440 5.0km	500 6.8km	600 10.0km		710 13.4km	750 14.6km	780 15.6km		930 20.1km	1,000 22.2km
	堂島	450 5.3km	460 5.8km		550 8.4km	610 10.2km	710 13.4km		820 16.8km	860 18.0km	890 19.0km		1,040 23.5km	1,110 25.6km
	高麗橋	400 3.7km	410 4.2km		500 6.8km	550 8.6km	660 11.8km		770 15.2km	810 16.4km	840 17.4km		990 21.9km	1,050 24.0km
	長堀	460 5.6km	470 6.1km		560 8.7km	620 10.5km	720 13.7km		830 17.1km	870 18.3km	900 19.3km		1,050 23.8km	1,120 25.9km
	高津	430 4.7km	440 5.2km		530 7.8km	590 9.6km	690 12.8km		800 16.2km	840 17.4km	870 18.4km		1,020 22.9km	1,090 25.0km
	夕陽丘	470 6.0km	490 6.5km		570 9.1km	630 10.9km	730 14.1km		840 17.5km	880 18.7km	910 19.7km		1,060 24.2km	1,130 26.3km
	えびす町	440 5.0km	450 5.5km		540 8.1km	600 9.9km	700 13.1km		810 16.5km	850 17.7km	880 18.7km		1,030 23.2km	1,100 25.3km
2 淀川左岸線	淀川左岸舞洲													
	島屋	700 13.0km	710 13.5km		800 16.1km	860 17.9km	960 21.1km		1,070 24.5km	1,110 25.7km	1,140 26.7km		1,290 31.2km	1,320 33.3km
	正蓮寺川													
	大開	820 16.9km	840 17.4km		920 20.0km	980 21.8km	1,090 25.0km		1,200 28.4km	1,240 29.6km	1,270 30.6km		1,320 35.1km	1,320 37.2km
3 神戸線	西長堀													
	中之島西													
	海老江													
	姫島	540 8.2km	560 8.7km		640 11.3km	700 13.1km	800 16.3km		910 19.7km	950 20.9km	990 21.9km		1,130 26.4km	1,200 28.5km
	大和田													
	尼崎西													
	武庫川	790 15.9km	810 16.4km		890 19.0km	950 20.8km	1,050 24.0km		1,160 27.4km	1,200 28.6km	1,240 29.6km		1,320 34.1km	1,320 36.2km
	西宮IC													
	西宮													
	芦屋	970 21.4km	990 21.9km		1,070 24.5km	1,130 26.3km	1,230 29.5km		1,320 32.9km	1,320 34.1km	1,320 35.1km		1,320 39.6km	1,320 41.7km
	深江													
	魚崎	1,140 26.7km	1,160 27.2km		1,240 29.8km	1,300 31.6km	1,320 34.8km		1,320 38.2km	1,320 39.4km	1,320 40.4km		1,320 44.9km	1,320 47.0km
	摩耶	1,290 31.3km	1,310 31.8km		1,320 34.4km	1,320 36.2km	1,320 39.4km		1,320 42.8km	1,320 44.0km	1,320 45.0km		1,320 49.5km	1,320 51.6km
	生田川	1,320 33.6km	1,320 34.1km		1,320 36.7km	1,320 38.5km	1,320 41.7km		1,320 45.1km	1,320 46.3km	1,320 47.3km		1,320 51.8km	1,320 53.9km
	京橋	1,320 34.8km	1,320 35.3km		1,320 37.9km	1,320 39.7km	1,320 42.9km		1,320 46.3km	1,320 47.5km	1,320 48.5km		1,320 53.0km	1,320 55.1km
	柳原	1,320 38.2km	1,320 38.7km		1,320 41.3km	1,320 43.1km	1,320 46.3km		1,320 49.7km	1,320 50.9km	1,320 51.9km		1,320 56.4km	1,320 58.5km
	湊川	1,320 40.1km	1,320 40.6km		1,320 43.2km	1,320 45.0km	1,320 48.2km		1,320 51.6km	1,320 52.8km	1,320 53.8km		1,320 58.3km	1,320 60.4km
	若宮	1,320 42.1km	1,320 42.6km		1,320 45.2km	1,320 47.0km	1,320 50.2km		1,320 53.6km	1,320 54.8km	1,320 55.8km		1,320 60.3km	1,320 62.4km
	月見山	1,320 43.4km	1,320 43.9km		1,320 46.5km	1,320 48.3km	1,320 51.5km		1,320 54.9km	1,320 56.1km	1,320 57.1km		1,320 61.6km	1,320 63.7km
	月見山（第二神明）	1,320 43.6km	1,320 44.1km		1,320 46.7km	1,320 48.5km	1,320 51.7km		1,320 55.1km	1,320 56.3km	1,320 57.3km		1,320 61.8km	1,320 63.9km

●短距離区間利用割引、西大阪線端末区間割引（6：00 ～22：00）、大阪都心流入割引（うち環状線（湊町・高津を含む）と東大阪線のご利用に限る）、神戸都心流入割引以外の各種割引は反映しておりません。●普通車以外の車種については、料金早見表（P71 ～ P76）をご覧ください。●短距離区間利用割引適用時の料金について赤字で記載しています。●大阪都心流入割引（うち環状線（湊町・高津を含む）と東大阪線のご利用に限る）、神戸都心流入割引（うち阪神高速のみのご利用に限る）適用時の料金について青字で記載しています。

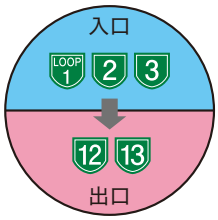

料金・距離表（ETC普通車）

LOOP 1 環状線 / 2 淀川左岸線 / 3 神戸線 から乗って、12 守口線 / 13 東大阪線 で降りた場合

上段 料金(円)
下段 営業距離

入口 ＼ 出口		12 守口線								13 東大阪線								
		南森町	扇町	長柄	城北	森小路	守口	守口JCT	守口(R1)	法円坂	森之宮	高井田	長田	東大阪JCT	荒本	中野	水走	東大阪(第二阪奈)
LOOP 1 環状線	四ツ橋		410	430	530	590	710	730	730	360		500	570	600	600	580	650	670
			4.3km	4.9km	8.0km	9.7km	13.5km	13.9km	14.1km	2.5km		6.8km	9.0km	9.9km	9.9km	10.8km	12.9km	13.5km
	信濃橋		390	410	510	570	690	700	710	420		560	630	660	660	580	650	670
			3.6km	4.2km	7.3km	9.0km	12.8km	13.2km	13.4km	4.5km		8.8km	11.0km	11.9km	11.9km	12.8km	14.9km	15.5km
	堂島		340	360	460	510	640	650	650	370		510	580	610	610	580	650	670
			1.9km	2.5km	5.6km	7.3km	11.1km	11.5km	11.7km	2.8km		7.1km	9.3km	10.2km	10.2km	11.1km	13.2km	13.8km
	高麗橋		450	470	570	630	750	760	770	310		450	530	550	550	580	650	670
			5.4km	6.0km	9.1km	10.8km	14.6km	15.0km	15.2km	1.2km		5.5km	7.7km	8.6km	8.6km	9.5km	11.6km	12.2km
	長堀		510	530	630	690	810	820	830	450		590	660	690	690	580	650	670
			7.3km	7.9km	11.0km	12.7km	16.5km	16.9km	17.1km	5.5km		9.8km	12.0km	12.9km	12.9km	13.8km	15.9km	16.5km
	高津		480	500	600	660	780	790	800	420		560	640	660	660	580	650	670
			6.4km	7.0km	10.1km	11.8km	15.6km	16.0km	16.2km	4.6km		8.9km	11.1km	12.0km	12.0km	12.9km	15.0km	15.6km
	夕陽丘		530	540	650	700	820	840	840	470		610	680	710	710	580	650	670
			7.7km	8.3km	11.4km	13.1km	16.9km	17.3km	17.5km	5.9km		10.2km	12.4km	13.3km	13.3km	14.2km	16.3km	16.9km
	えびす町		490	510	610	670	790	800	810	430		570	650	670	670	580	650	670
			6.7km	7.3km	10.4km	12.1km	15.9km	16.3km	16.5km	4.9km		9.2km	11.4km	12.3km	12.3km	13.2km	15.3km	15.9km
2 淀川左岸線	淀川左岸舞洲																	
	島屋		710	730	830	890	1,010	1,030	1,030	650		790	870	900	900	920	990	1,010
			13.5km	14.1km	17.2km	18.9km	22.7km	23.1km	23.3km	11.7km		16.0km	18.2km	19.1km	19.1km	20.0km	22.1km	22.7km
	正蓮寺川																	
	大開		840	860	960	1,020	1,140	1,150	1,160	780		920	990	1,020	1,020	1,050	1,120	1,140
			17.4km	18.0km	21.1km	22.8km	26.6km	27.0km	27.2km	15.6km		19.9km	22.1km	23.0km	23.0km	23.9km	26.0km	26.6km
3 神戸線	西長堀																	
	中之島西																	
	海老江																	
	姫島		560	580	680	730	860	870	880	500		640	710	740	740	770	840	860
			8.7km	9.3km	12.4km	14.1km	17.9km	18.3km	18.5km	6.9km		11.2km	13.4km	14.3km	14.3km	15.2km	17.3km	17.9km
	大和田																	
	尼崎西																	
	武庫川		810	830	930	980	1,110	1,120	1,130	750		890	960	990	990	1,020	1,090	1,110
			16.4km	17.0km	20.1km	21.8km	25.6km	26.0km	26.2km	14.6km		18.9km	21.1km	22.0km	22.0km	22.9km	25.0km	25.6km
	西宮IC																	
	西宮																	
	芦屋		990	1,010	1,110	1,160	1,280	1,300	1,300	930		1,070	1,140	1,170	1,170	1,200	1,270	1,280
			21.9km	22.5km	25.6km	27.3km	31.1km	31.5km	31.7km	20.1km		24.4km	26.6km	27.5km	27.5km	28.4km	30.5km	31.1km
	深江																	
	魚崎		1,160	1,180	1,280	1,320	1,320	1,320	1,320	1,100		1,240	1,310	1,320	1,320	1,320	1,320	1,320
			27.2km	27.8km	30.9km	32.6km	36.4km	36.8km	37.0km	25.4km		29.7km	31.9km	32.8km	32.8km	33.7km	35.8km	36.4km
	摩耶		1,310	1,320	1,320	1,320	1,320	1,320	1,320	1,250		1,320	1,320	1,320	1,320	1,320	1,320	1,320
			31.8km	32.4km	35.5km	37.2km	41.0km	41.4km	41.6km	30.0km		34.3km	36.5km	37.4km	37.4km	38.3km	40.4km	41.0km
	生田川		1,320	1,320	1,320	1,320	1,320	1,320	1,320	1,320		1,320	1,320	1,320	1,320	1,320	1,320	1,320
			34.1km	34.7km	37.8km	39.5km	43.3km	43.7km	43.9km	32.3km		36.6km	38.8km	39.7km	39.7km	40.6km	42.7km	43.3km
	京橋		1,320	1,320	1,320	1,320	1,320	1,320	1,320	1,320		1,320	1,320	1,320	1,320	1,320	1,320	1,320
			35.3km	35.9km	39.0km	40.7km	44.5km	44.9km	45.1km	33.5km		37.8km	40.0km	40.9km	40.9km	41.8km	43.9km	44.5km
	柳原		1,320	1,320	1,320	1,320	1,320	1,320	1,320	1,320		1,320	1,320	1,320	1,320	1,320	1,320	1,320
			38.7km	39.3km	42.4km	44.1km	47.9km	48.3km	48.5km	36.9km		41.2km	43.4km	44.3km	44.3km	45.2km	47.3km	47.9km
	湊川		1,320	1,320	1,320	1,320	1,320	1,320	1,320	1,320		1,320	1,320	1,320	1,320	1,320	1,320	1,320
			40.6km	41.2km	44.3km	46.0km	49.8km	50.2km	50.4km	38.8km		43.1km	45.3km	46.2km	46.2km	47.1km	49.2km	49.8km
	若宮		1,320	1,320	1,320	1,320	1,320	1,320	1,320	1,320		1,320	1,320	1,320	1,320	1,320	1,320	1,320
			42.6km	43.2km	46.3km	48.0km	51.8km	52.2km	52.4km	40.8km		45.1km	47.3km	48.2km	48.2km	49.1km	51.2km	51.8km
	月見山		1,320	1,320	1,320	1,320	1,320	1,320	1,320	1,320		1,320	1,320	1,320	1,320	1,320	1,320	1,320
			43.9km	44.5km	47.6km	49.3km	53.1km	53.5km	53.7km	42.1km		46.4km	48.6km	49.5km	49.5km	50.4km	52.5km	53.1km
	月見山(第二神明)		1,320	1,320	1,320	1,320	1,320	1,320	1,320	1,320		1,320	1,320	1,320	1,320	1,320	1,320	1,320
			44.1km	44.7km	47.8km	49.5km	53.3km	53.7km	53.9km	42.3km		46.6km	48.8km	49.7km	49.7km	50.6km	52.7km	53.3km

●短距離区間利用割引、西大阪線端末区間割引（6：00～22：00）、大阪都心流入割引（うち環状線（湊町・高津を含む）と東大阪線のご利用に限る）、神戸都心流入割引以外の各種割引は反映しておりません。●普通車以外の車種については、料金早見表（P71～P76）をご覧ください。●短距離区間利用割引適用時の料金について赤字で記載しています。●大阪都心流入割引（うち環状線（湊町・高津を含む）と東大阪線のご利用に限る）、神戸都心流入割引（うち阪神高速のみのご利用に限る）適用時の料金について青字で記載しています。

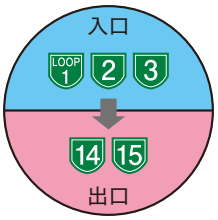

料金・距離表（ETC普通車）

LOOP 1 環状線 / 2 淀川左岸線 / 3 神戸線 から乗って、14 松原線 / 15 堺線 で降りた場合

上段 料金(円)
下段 営業距離

入口 ＼ 出口		14 松原線								15 堺線						
		天王寺	文の里	駒川	平野	喜連瓜破	三宅	大堀	松原JCT	湊町	芦原	津守	玉出	住之江	堺	堺(R26)
LOOP 1 環状線	四ツ橋	420 4.4km		550 8.6km		650 11.5km	710 13.3km	770 15.2km	790 15.9km	420 4.6km			610 10.2km	690 12.9km	800 16.2km	820 16.8km
	信濃橋	520 7.4km		650 11.6km		750 14.5km	800 16.3km	870 18.2km	890 18.9km	490 6.6km			670 12.2km	760 14.9km	870 18.2km	890 18.8km
	堂島	460 5.7km		600 9.9km		690 12.8km	750 14.6km	810 16.5km	830 17.2km	430 4.9km			620 10.5km	700 13.2km	810 16.5km	830 17.1km
	高麗橋	410 4.1km		540 8.3km		640 11.2km	700 13.0km	760 14.9km	780 15.6km	380 3.3km			560 8.9km	650 11.6km	760 14.9km	780 15.5km
	長堀	370 2.9km		510 7.1km		600 10.0km	660 11.8km	720 13.7km	740 14.4km	340 2.1km			530 7.7km	610 10.4km	720 13.7km	740 14.3km
	高津	520 7.5km		650 11.7km		750 14.6km	810 16.4km	870 18.3km	890 19.0km	300 1.2km			500 6.8km	580 9.5km	690 12.8km	710 13.4km
	夕陽丘	300 1.2km		450 5.4km		540 8.3km	600 10.1km	660 12.0km	690 12.7km	360 2.5km			540 8.1km	630 10.8km	730 14.1km	750 14.7km
	えびす町	530 7.8km		660 12.0km		760 14.9km	820 16.7km	880 18.6km	900 19.3km	320 1.5km			510 7.1km	590 9.8km	700 13.1km	720 13.7km
2 淀川左岸線	淀川左岸舞洲															
	島屋	740 14.3km		880 18.5km		970 21.4km	1,030 23.2km	1,000 22.3km	1,020 23.0km	690 12.7km			870 18.3km	960 21.0km	1,060 24.3km	1,080 24.9km
	正蓮寺川															
	大開	870 18.2km		1,000 22.4km		1,100 25.3km	1,150 27.1km	1,130 26.2km	1,150 26.9km	810 16.6km			1,000 22.2km	1,080 24.9km	1,190 28.2km	1,210 28.8km
3 神戸線	西長堀							1,080 24.9km	1,110 25.6km							
	中之島西															
	海老江															
	姫島	580 9.5km		720 13.7km		810 16.6km	870 18.4km	930 20.3km	960 21.0km	530 7.9km			710 13.5km	800 16.2km	910 19.5km	930 20.1km
	大和田															
	尼崎西															
	武庫川	830 17.2km		970 21.4km		1,060 24.3km	1,120 26.1km	1,180 28.0km	1,210 28.7km	780 15.6km			960 21.2km	1,050 23.9km	1,160 27.2km	1,180 27.8km
	西宮 IC															
	西宮															
	芦屋	1,010 22.7km		1,150 26.9km		1,240 29.8km	1,300 31.6km	1,320 33.5km	1,320 34.2km	960 21.1km			1,140 26.7km	1,230 29.4km	1,320 32.7km	1,320 33.3km
	深江															
	魚崎	1,180 28.0km		1,320 32.2km		1,320 35.1km	1,320 36.9km	1,320 38.8km	1,320 39.5km	1,130 26.4km			1,310 32.0km	1,320 34.7km	1,320 38.0km	1,320 38.6km
	摩耶	1,320 32.6km		1,320 36.8km		1,320 39.7km	1,320 41.5km	1,320 43.4km	1,320 44.1km	1,280 31.0km			1,320 36.6km	1,320 39.3km	1,320 42.6km	1,320 43.2km
	生田川	1,320 34.9km		1,320 39.1km		1,320 42.0km	1,320 43.8km	1,320 45.7km	1,320 46.4km	1,320 33.3km			1,320 38.9km	1,320 41.6km	1,320 44.9km	1,320 45.5km
	京橋	1,320 36.1km		1,320 40.3km		1,320 43.2km	1,320 45.0km	1,320 46.9km	1,320 47.6km	1,320 34.5km			1,320 40.1km	1,320 42.8km	1,320 46.1km	1,320 46.7km
	柳原	1,320 39.5km		1,320 43.7km		1,320 46.6km	1,320 48.4km	1,320 50.3km	1,320 51.0km	1,320 37.9km			1,320 43.5km	1,320 46.2km	1,320 49.5km	1,320 50.1km
	湊川	1,320 41.4km		1,320 45.6km		1,320 48.5km	1,320 50.3km	1,320 52.2km	1,320 52.9km	1,320 39.8km			1,320 45.4km	1,320 48.1km	1,320 51.4km	1,320 52.0km
	若宮	1,320 43.4km		1,320 47.6km		1,320 50.5km	1,320 52.3km	1,320 54.2km	1,320 54.9km	1,320 41.8km			1,320 47.4km	1,320 50.1km	1,320 53.4km	1,320 54.0km
	月見山	1,320 44.7km		1,320 48.9km		1,320 51.8km	1,320 53.6km	1,320 55.5km	1,320 56.2km	1,320 43.1km			1,320 48.7km	1,320 51.4km	1,320 54.7km	1,320 55.3km
	月見山(第二神明)	1,320 44.9km		1,320 49.1km		1,320 52.0km	1,320 53.8km	1,320 55.7km	1,320 56.4km	1,320 43.3km			1,320 48.9km	1,320 51.6km	1,320 54.9km	1,320 55.5km

●短距離区間利用割引、西大阪線端末区間割引（6：00～22：00）、大阪都心流入割引（うち環状線（湊町・高津を含む）と東大阪線のご利用に限る）、神戸都心流入割引以外の各種割引は反映しておりません。●普通車以外の車種については、料金早見表（P71～P76）をご覧ください。●短距離区間利用割引適用時の料金について赤字で記載しています。●大阪都心流入割引（うち環状線（湊町・高津を含む）と東大阪線のご利用に限る）、神戸都心流入割引（うち阪神高速のみのご利用に限る）適用時の料金について青字で記載しています。

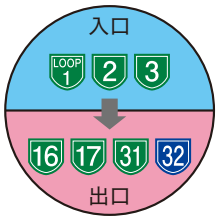

料金・距離表（ETC普通車）

LOOP 1 環状線 / 2 淀川左岸線 / 3 神戸線 から乗って、16 大阪港線 / 17 西大阪線 / 31 神戸山手線 / 32 新神戸トンネル で降りた場合

上段 料金(円)
下段 営業距離

入口 ＼ 出口		16 大阪港線					17 西大阪線					31 神戸山手線			32 新神戸トンネル			
		阿波座	西長堀	九条	波除	天保山	北津守	大正東	大正西	弁天町	安治川	神戸長田	妙法寺	白川南	国道２号	神若	新神戸駅	箕谷
LOOP 1 環状線	四ツ橋			360 2.7km		520 7.6km							1,320 43.0km	1,320 44.1km				1,320 39.7km
	信濃橋			510 7.1km		660 12.0km							1,320 47.4km	1,320 48.5km				1,320 44.1km
	堂島			450 5.4km		610 10.3km							1,320 45.7km	1,320 46.8km				1,320 42.4km
	高麗橋			400 3.8km		560 8.7km							1,320 44.1km	1,320 45.2km				1,320 40.8km
	長堀			460 5.7km		620 10.6km							1,320 46.0km	1,320 47.1km				1,320 42.7km
	高津			430 4.8km		590 9.7km							1,320 45.1km	1,320 46.2km				1,320 41.8km
	夕陽丘			470 6.1km		630 11.0km							1,320 46.4km	1,320 47.5km				1,320 43.1km
	えびす町			440 5.1km		600 10.0km							1,320 45.4km	1,320 46.5km				1,320 42.1km
2 淀川左岸線	淀川左岸舞洲												1,320 44.3km	1,320 45.4km				1,320 41.0km
	島屋	580 9.4km	550 8.6km		480 6.2km	370 3.0km							1,300 31.6km	1,320 32.7km				1,190 28.3km
	正蓮寺川												1,320 41.5km	1,320 42.6km				1,320 38.2km
	大開	710 13.3km	680 12.5km		600 10.1km	500 6.9km							1,320 35.5km	1,320 36.6km				1,320 32.2km
3 神戸線	西長堀			300 0.7km		460 5.6km							1,320 41.1km	1,320 42.2km				1,320 37.8km
	中之島西												1,320 40.5km	1,320 41.6km				1,320 37.2km
	海老江												1,320 38.3km	1,320 39.4km				1,320 35.0km
	姫島	420 4.6km	300 3.9km		680 12.4km	570 9.2km												
	大和田												1,320 36.3km	1,320 37.4km				1,320 33.0km
	尼崎西												1,270 30.7km	1,310 31.8km				1,160 27.4km
	武庫川	670 12.3km	650 11.6km		930 20.1km	820 16.9km												
	西宮 IC												1,150 26.9km	1,180 28.0km				1,040 23.6km
	西宮												1,070 24.6km	1,110 25.7km				970 21.3km
	芦屋	850 17.8km	830 17.1km		1,110 25.6km	1,000 22.4km												
	深江												920 20.0km	960 21.1km				820 16.7km
	魚崎	1,030 23.1km	1,000 22.4km		1,280 30.9km	1,170 27.7km												
	摩耶	1,170 27.7km	1,150 27.0km		1,320 35.5km	1,320 32.3km							730 14.1km	770 15.2km				630 10.8km
	生田川	1,250 30.0km	1,230 29.3km		1,060 24.2km	960 21.0km							660 11.8km	690 12.9km				1,060 24.1km
	京橋	1,290 31.2km	1,270 30.5km		1,100 25.4km	1,000 22.2km							620 10.6km	650 11.7km				590 9.7km
	柳原	1,320 34.6km	1,320 33.9km		1,210 28.8km	1,110 25.6km							510 7.2km	540 8.3km				700 13.1km
	湊川	1,320 36.5km	1,320 35.8km		1,270 30.7km	1,170 27.5km								1,130 26.2km				760 15.0km
	若宮	1,320 38.5km	1,320 37.8km		1,320 32.7km	1,230 29.5km								1,190 28.2km				830 17.0km
	月見山	1,320 39.8km	1,320 39.1km		1,320 34.0km	1,280 30.8km								1,230 29.5km				870 18.3km
	月見山（第二神明）	1,320 40.0km	1,320 39.3km		1,320 34.2km	1,280 31.0km								1,240 29.7km				880 18.5km

●短距離区間利用割引、西大阪線端末区間割引（6：00 ～ 22：00）、大阪都心流入割引（うち環状線（湊町・高津を含む）と東大阪線のご利用に限る）、神戸都心流入割引以外の各種割引は反映しておりません。●普通車以外の車種については、料金早見表（P71 ～ P76）をご覧ください。●短距離区間利用割引適用時の料金について赤字で記載しています。●大阪都心流入割引（うち環状線（湊町・高津を含む）と東大阪線のご利用に限る）、神戸都心流入割引（うち阪神高速のみのご利用に限る）適用時の料金について青字で記載しています。

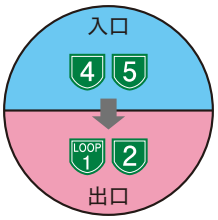

料金・距離表（ETC普通車）

4 5 から乗って、LOOP 1 2 で降りた場合

4号湾岸線　5号湾岸線　環状線　淀川左岸線

上段 料金(円)
下段 営業距離

入口＼出口		環状線							淀川左岸線				
		信濃橋	土佐堀	北浜	本町	道頓堀	夕陽丘	なんば	淀川左岸舞洲	ユニバーサルシティ	島屋	正蓮寺川	大開
4 4号湾岸線	天保山	680 12.4km	530 7.8km	570 9.1km	610 10.3km	570 9.2km	610 10.4km	650 11.7km		370 3.0km	370 3.0km		500 6.9km
	南港北	760 14.9km	610 10.3km	650 11.6km	690 12.8km	650 11.7km	690 12.9km	740 14.2km		450 5.5km	450 5.5km		580 9.4km
	南港中	830 17.1km	680 12.5km	720 13.8km	760 15.0km	730 13.9km	770 15.1km	810 16.4km		530 7.7km	530 7.7km		650 11.6km
	南港南												
	三宝	960 21.1km	810 16.5km	850 17.8km	890 19.0km	860 17.9km	900 19.1km	940 20.4km		650 11.7km	650 11.7km		780 15.6km
	大浜	1,040 23.7km	900 19.1km	940 20.4km	980 21.6km	940 20.5km	980 21.7km	1,020 23.0km		740 14.3km	740 14.3km		870 18.2km
	出島	750 14.7km	940 20.6km	990 21.9km	1,030 23.1km	990 22.0km	1,030 23.2km	1,070 24.5km		790 15.8km	790 15.8km		910 19.7km
	石津												
	浜寺	850 17.7km	1,040 23.6km	1,080 24.9km	1,120 26.1km	1,090 25.0km	1,130 26.2km	1,170 27.5km		890 18.8km	890 18.8km		1,010 22.7km
	高石												
	助松JCT・助松	970 21.3km	1,160 27.2km	1,200 28.5km	1,240 29.7km	1,200 28.6km	1,240 29.8km	1,280 31.1km		1,000 22.4km	1,000 22.4km		1,130 26.3km
	泉大津	1,010 22.7km	1,200 28.6km	1,250 29.9km	1,280 31.1km	1,250 30.0km	1,290 31.2km	1,320 32.5km		1,050 23.8km	1,050 23.8km		1,170 27.7km
	岸和田北	1,130 26.3km	1,320 32.2km	1,320 33.5km	1,320 34.7km	1,320 33.6km	1,320 34.8km	1,320 36.1km		1,160 27.4km	1,160 27.4km		1,290 31.3km
	岸和田南	1,230 29.5km	1,320 35.4km	1,320 36.7km	1,320 37.9km	1,320 36.8km	1,320 38.0km	1,320 39.3km		1,270 30.6km	1,270 30.6km		1,320 34.5km
	貝塚	1,300 31.6km	1,320 37.5km	1,320 38.8km	1,320 40.0km	1,320 38.9km	1,320 40.1km	1,320 41.4km		1,320 32.7km	1,320 32.7km		1,320 36.6km
	泉佐野北	1,320 35.1km	1,320 41.0km	1,320 42.3km	1,320 43.5km	1,320 42.4km	1,320 43.6km	1,320 44.9km		1,320 36.2km	1,320 36.2km		1,320 40.1km
	泉佐野南	1,320 37.3km	1,320 43.2km	1,320 44.5km	1,320 45.7km	1,320 44.6km	1,320 45.8km	1,320 47.1km		1,320 38.4km	1,320 38.4km		1,320 42.3km
	りんくうJCT	1,320 38.2km	1,320 44.1km	1,320 45.4km	1,320 46.6km	1,320 45.5km	1,320 46.7km	1,320 48.0km		1,320 39.3km	1,320 39.3km		1,320 43.2km
5 5号湾岸線	天保山	680 12.4km	530 7.8km	570 9.1km	610 10.3km	570 9.2km	610 10.4km	650 11.7km		370 3.0km	370 3.0km		500 6.9km
	湾岸舞洲	750 14.5km	600 9.9km	640 11.2km	680 12.4km	640 11.3km	680 12.5km	720 13.8km					
	中島	830 17.1km	680 12.5km	720 13.8km	760 15.0km	730 13.9km	770 15.1km	810 16.4km		390 3.5km	390 3.5km		520 7.4km
	尼崎東海岸												
	尼崎末広	900 19.4km	760 14.8km	800 16.1km	840 17.3km	800 16.2km	840 17.4km	880 18.7km		460 5.8km	460 5.8km		590 9.7km
	鳴尾浜	980 21.6km	830 17.0km	870 18.3km	910 19.5km	870 18.4km	910 19.6km	950 20.9km		530 8.0km	530 8.0km		660 11.9km
	甲子園浜												
	西宮浜	1,080 24.9km	930 20.3km	980 21.6km	1,020 22.8km	980 21.7km	1,020 22.9km	1,060 24.2km		640 11.3km	640 11.3km		770 15.2km
	南芦屋浜												
	深江浜	1,200 28.6km	1,050 24.0km	1,100 25.3km	1,140 26.5km	1,100 25.4km	1,140 26.6km	1,180 27.9km		760 15.0km	760 15.0km		890 18.9km
	住吉浜	1,280 31.1km	1,140 26.5km	1,180 27.8km	1,220 29.0km	1,180 27.9km	1,220 29.1km	1,260 30.4km		840 17.5km	840 17.5km		970 21.4km
	魚崎浜	1,280 31.1km	1,140 26.5km	1,180 27.8km	1,220 29.0km	1,180 27.9km	1,220 29.1km	1,260 30.4km		840 17.5km	840 17.5km		970 21.4km
	六甲アイランド北	1,310 31.9km	1,160 27.3km	1,200 28.6km	1,240 29.8km	1,210 28.7km	1,250 29.9km	1,290 31.2km		870 18.3km	870 18.3km		1,000 22.2km

●短距離区間利用割引、西大阪線端末区間割引（6：00 ～22：00）、大阪都心流入割引（うち環状線（湊町・高津を含む）と東大阪線のご利用に限る）、神戸都心流入割引以外の各種割引は反映しておりません。●普通車以外の車種については、料金早見表（P71 ～ P76）をご覧ください。●短距離区間利用割引適用時の料金について赤字で記載しています。●大阪都心流入割引（うち環状線（湊町・高津を含む）と東大阪線のご利用に限る）、神戸都心流入割引（うち阪神高速のみのご利用に限る）適用時の料金について青字で記載しています。

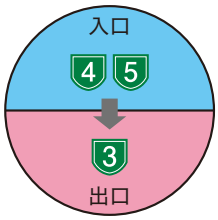

料金・距離表（ETC普通車）

4 5 から乗って、3 で降りた場合

4号湾岸線 5号湾岸線　神戸線

上段 料金(円)
下段 営業距離

入口＼出口		3 神戸線																				
		西長堀	中之島西	海老江	姫島	大和田	尼崎東	尼崎西	武庫川	西宮IC	西宮	芦屋	深江	魚崎	摩耶	生田川	京橋	柳原	湊川	若宮	月見山	月見山(第二神明)
4 4号湾岸線	天保山	460 5.6km			570 9.2km		660 12.0km		820 16.9km			1,000 22.4km		1,170 27.7km	1,320 32.3km	960 21.0km	1,000 22.2km	1,110 25.6km	1,170 27.5km	1,230 29.5km	1,280 30.8km	1,280 31.0km
	南港北	540 8.1km			650 11.7km		750 14.5km		900 19.4km			1,080 24.9km		1,260 30.2km	1,320 34.8km	1,040 23.5km	1,080 24.7km	1,190 28.1km	1,250 30.0km	1,310 32.0km	1,320 33.3km	1,320 33.5km
	南港中	610 10.3km			730 13.9km		820 16.7km		980 21.6km			1,150 27.1km		1,320 32.4km	1,320 37.0km	1,110 25.7km	1,150 26.9km	1,260 30.3km	1,320 32.2km	1,320 34.2km	1,320 35.5km	1,320 35.7km
	南港南																					
	三宝	740 14.3km			860 17.9km		950 20.7km		1,110 25.6km			1,280 31.1km		1,320 36.4km	1,320 41.0km	1,240 29.7km	1,280 30.9km	1,320 34.3km	1,320 36.2km	1,320 38.2km	1,320 39.5km	1,320 39.7km
	大浜	820 16.9km			940 20.5km		1,030 23.3km		1,190 28.2km			1,320 33.7km		1,320 39.0km	1,320 43.6km	1,320 32.3km	1,320 33.5km	1,320 36.9km	1,320 38.8km	1,320 40.8km	1,320 42.1km	1,320 42.3km
	出島	870 18.4km			990 22.0km		1,080 24.8km		1,240 29.7km			1,320 35.2km		1,320 40.5km	1,320 45.1km	1,320 33.8km	1,320 35.0km	1,320 38.4km	1,320 40.3km	1,320 42.3km	1,320 43.6km	1,320 43.8km
	石津																					
	浜寺	970 21.4km			1,090 25.0km		1,180 27.8km		1,320 32.7km			1,320 38.2km		1,320 43.5km	1,320 48.1km	1,320 36.8km	1,320 38.0km	1,320 41.4km	1,320 43.3km	1,320 45.3km	1,320 46.6km	1,320 46.8km
	高石																					
	助松JCT・助松	1,090 25.0km			1,200 28.6km		1,290 31.4km		1,320 36.3km			1,320 41.8km		1,320 47.1km	1,320 51.7km	1,320 40.4km	1,320 41.6km	1,320 45.0km	1,320 46.9km	1,320 48.9km	1,320 50.2km	1,320 50.4km
	泉大津	1,130 26.4km			1,250 30.0km		1,320 32.8km		1,320 37.7km			1,320 43.2km		1,320 48.5km	1,320 53.1km	1,320 41.8km	1,320 43.0km	1,320 46.4km	1,320 48.3km	1,320 50.3km	1,320 51.6km	1,320 51.8km
	岸和田北	1,250 30.0km			1,320 33.6km		1,320 36.4km		1,320 41.3km			1,320 46.8km		1,320 52.1km	1,320 56.7km	1,320 45.4km	1,320 46.6km	1,320 50.0km	1,320 51.9km	1,320 53.9km	1,320 55.2km	1,320 55.4km
	岸和田南	1,320 33.2km			1,320 36.8km		1,320 39.6km		1,320 44.5km			1,320 50.0km		1,320 55.3km	1,320 59.9km	1,320 48.6km	1,320 49.8km	1,320 53.2km	1,320 55.1km	1,320 57.1km	1,320 58.4km	1,320 58.6km
	貝塚	1,320 35.3km			1,320 38.9km		1,320 41.7km		1,320 46.6km			1,320 52.1km		1,320 57.4km	1,320 62.0km	1,320 50.7km	1,320 51.9km	1,320 55.3km	1,320 57.2km	1,320 59.2km	1,320 60.5km	1,320 60.7km
	泉佐野北	1,320 38.8km			1,320 42.4km		1,320 45.2km		1,320 50.1km			1,320 55.6km		1,320 60.9km	1,320 65.5km	1,320 54.2km	1,320 55.4km	1,320 58.8km	1,320 60.7km	1,320 62.7km	1,320 64.0km	1,320 64.2km
	泉佐野南	1,320 41.0km			1,320 44.6km		1,320 47.4km		1,320 52.3km			1,320 57.8km		1,320 63.1km	1,320 67.7km	1,320 56.4km	1,320 57.6km	1,320 61.0km	1,320 62.9km	1,320 64.9km	1,320 66.2km	1,320 66.4km
	りんくうJCT	1,320 41.9km			1,320 45.5km		1,320 48.3km		1,320 53.2km			1,320 58.7km		1,320 64.0km	1,320 68.6km	1,320 57.3km	1,320 58.5km	1,320 61.9km	1,320 63.8km	1,320 65.8km	1,320 67.1km	1,320 67.3km
5 5号湾岸線	天保山	460 5.6km			570 9.2km		660 12.0km		820 16.9km			1,000 22.4km		1,170 27.7km	1,320 32.3km	960 21.0km	1,000 22.2km	1,110 25.6km	1,170 27.5km	1,230 29.5km	1,280 30.8km	1,280 31.0km
	湾岸舞洲	530 7.7km														890 18.9km	930 20.1km	1,040 23.5km	1,100 25.4km	1,160 27.4km	1,210 28.7km	1,210 28.9km
	中島	610 10.3km																				
	尼崎東海岸															760 14.8km	790 16.0km	900 19.4km	970 21.3km	1,030 23.3km	1,070 24.6km	1,080 24.8km
	尼崎末広	680 12.6km														730 14.0km	770 15.2km	880 18.6km	940 20.5km	1,010 22.5km	1,050 23.8km	1,050 24.0km
	鳴尾浜	760 14.8km																				
	甲子園浜															580 9.4km	620 10.6km	730 14.0km	790 15.9km	860 17.9km	900 19.2km	900 19.4km
	西宮浜	860 18.1km																				
	南芦屋浜															470 5.9km	510 7.1km	620 10.5km	680 12.4km	740 14.4km	780 15.7km	790 15.9km
	深江浜	980 21.8km														430 4.8km	470 6.0km	580 9.4km	640 11.3km	710 13.3km	750 14.6km	760 14.8km
	住吉浜	1,060 24.3km																				
	魚崎浜	1,060 24.3km														380 3.1km	410 4.3km	530 7.7km	590 9.6km	650 11.6km	690 12.9km	700 13.1km
	六甲アイランド北	1,090 25.1km																				

●短距離区間利用割引、西大阪線端末区間割引（6：00 ～22：00）、大阪都心流入割引（うち環状線（湊町・高津を含む）と東大阪線のご利用に限る）、神戸都心流入割引以外の各種割引は反映しておりません。●普通車以外の車種については、料金早見表（P71 ～ P76）をご覧ください。●短距離区間利用割引適用時の料金について赤字で記載しています。●大阪都心流入割引（うち環状線（湊町・高津を含む）と東大阪線のご利用に限る）、神戸都心流入割引（うち阪神高速のみのご利用に限る）適用時の料金について青字で記載しています。

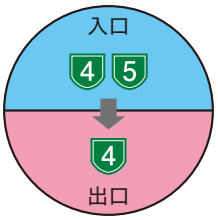

料金・距離表（ETC普通車）

4 4号湾岸線 5 5号湾岸線 から乗って、4 4号湾岸線 で降りた場合

上段 料金(円)
下段 営業距離

入口＼出口		4 4号湾岸線																	
		天保山	南港北	南港中	南港南	三宝	大浜	出島	石津	浜寺	高石	助松JCT・助松	泉大津	岸和田北	岸和田南	貝塚	泉佐野北	泉佐野南	りんくうJCT
4 4号湾岸線	天保山		300 2.5km	430 4.7km		560 8.7km	640 11.3km	690 12.8km		790 15.8km		900 19.4km	950 20.8km	1,070 24.4km	1,170 27.6km	1,240 29.7km	1,320 33.2km	1,320 35.4km	1,320 36.3km
	南港北	300 2.5km																	
	南港中	430 4.7km																	
	南港南					300 2.5km	440 5.1km	490 6.6km		590 9.6km		700 13.2km	750 14.6km	870 18.2km	970 21.4km	1,040 23.5km	1,150 27.0km	1,220 29.2km	1,250 30.1km
	三宝	560 8.7km			300 2.5km		300 2.6km	410 4.1km		510 7.1km		620 10.7km	670 12.1km	780 15.7km	890 18.9km	960 21.0km	1,070 24.5km	1,140 26.7km	1,170 27.6km
	大浜	640 11.3km			440 5.1km	300 2.6km		300 1.5km		420 4.5km		540 8.1km	580 9.5km	700 13.1km	800 16.3km	870 18.4km	990 21.9km	1,060 24.1km	1,090 25.0km
	出島	690 12.8km			490 6.6km	410 4.1km	300 1.5km												
	石津									300 1.7km		450 5.3km	490 6.7km	610 10.3km	710 13.5km	780 15.6km	900 19.1km	970 21.3km	1,000 22.2km
	浜寺	790 15.8km			590 9.6km	510 7.1km	420 4.5km		300 1.7km										
	高石											300 1.8km	380 3.2km	500 6.8km	600 10.0km	670 12.1km	780 15.6km	850 17.8km	880 18.7km
	助松JCT・助松	900 19.4km			700 13.2km	620 10.7km	540 8.1km		450 5.3km		300 1.8km		300 1.4km	440 5.0km	540 8.2km	610 10.3km	720 13.8km	790 16.0km	820 16.9km
	泉大津	950 20.8km			750 14.6km	670 12.1km	580 9.5km		490 6.7km		380 3.2km	300 1.4km		300 2.3km	450 5.5km	520 7.6km	640 11.1km	710 13.3km	740 14.2km
	岸和田北	1,070 24.4km			870 18.2km	780 15.7km	700 13.1km		610 10.3km		500 6.8km	440 5.0km	300 2.3km		300 3.2km	450 5.3km	560 8.8km	630 11.0km	660 11.9km
	岸和田南	1,170 27.6km			970 21.4km	890 18.9km	800 16.3km		710 13.5km		600 10.0km	540 8.2km	450 5.5km	300 3.2km		300 0.9km	420 4.4km	490 6.6km	520 7.5km
	貝塚	1,240 29.7km			1,040 23.5km	960 21.0km	870 18.4km		780 15.6km		670 12.1km	610 10.3km	520 7.6km	450 5.3km	300 0.9km		300 1.9km	300 4.1km	440 5.0km
	泉佐野北	1,320 33.2km			1,150 27.0km	1,070 24.5km	990 21.9km		900 19.1km		780 15.6km	720 13.8km	640 11.1km	560 8.8km	420 4.4km	300 1.9km			
	泉佐野南	1,320 35.4km			1,220 29.2km	1,140 26.7km	1,060 24.1km		970 21.3km		850 17.8km	790 16.0km	710 13.3km	630 11.0km	490 6.6km	300 4.1km			
	りんくうJCT	1,320 36.3km			1,250 30.1km	1,170 27.6km	1,090 25.0km		1,000 22.2km		880 18.7km	820 16.9km	740 14.2km	660 11.9km	520 7.5km	440 5.0km			
5 5号湾岸線	天保山		300 2.5km	430 4.7km		560 8.7km	640 11.3km	690 12.8km		790 15.8km		900 19.4km	950 20.8km	1,070 24.4km	1,170 27.6km	1,240 29.7km	1,320 33.2km	1,320 35.4km	1,320 36.3km
	湾岸舞洲	300 2.1km	420 4.6km	500 6.8km		630 10.8km	710 13.4km	760 14.9km		860 17.9km		970 21.5km	1,020 22.9km	1,140 26.5km	1,240 29.7km	1,310 31.8km	1,320 35.3km	1,320 37.5km	1,320 38.4km
	中島	430 4.7km	510 7.2km	580 9.4km		710 13.4km	790 16.0km	840 17.5km		940 20.5km		1,060 24.1km	1,100 25.5km	1,220 29.1km	1,320 32.3km	1,320 34.4km	1,320 37.9km	1,320 40.1km	1,320 41.0km
	尼崎東海岸																		
	尼崎末広	500 7.0km	580 9.5km	650 11.7km		780 15.7km	870 18.3km	920 19.8km		1,020 22.8km		1,130 26.4km	1,180 27.8km	1,290 31.4km	1,320 34.6km	1,320 36.7km	1,320 40.2km	1,320 42.4km	1,320 43.3km
	鳴尾浜	570 9.2km	650 11.7km	730 13.9km		860 17.9km	940 20.5km	990 22.0km		1,090 25.0km		1,200 28.6km	1,250 30.0km	1,320 33.6km	1,320 36.8km	1,320 38.9km	1,320 42.4km	1,320 44.6km	1,320 45.5km
	甲子園浜																		
	西宮浜	680 12.5km	760 15.0km	830 17.2km		960 21.2km	1,050 23.8km	1,100 25.3km		1,190 28.3km		1,310 31.9km	1,320 33.3km	1,320 36.9km	1,320 40.1km	1,320 42.2km	1,320 45.7km	1,320 47.9km	1,320 48.8km
	南芦屋浜																		
	深江浜	800 16.2km	880 18.7km	950 20.9km		1,080 24.9km	1,170 27.5km	1,220 29.0km		1,310 32.0km		1,320 35.6km	1,320 37.0km	1,320 40.6km	1,320 43.8km	1,320 45.9km	1,320 49.4km	1,320 51.6km	1,320 52.5km
	住吉浜	880 18.7km	960 21.2km	1,030 23.4km		1,160 27.4km	1,250 30.0km	1,300 31.5km		1,320 34.5km		1,320 38.1km	1,320 39.5km	1,320 43.1km	1,320 46.3km	1,320 48.4km	1,320 51.9km	1,320 54.1km	1,320 55.0km
	魚崎浜	880 18.7km	960 21.2km	1,030 23.4km		1,160 27.4km	1,250 30.0km	1,300 31.5km		1,320 34.5km		1,320 38.1km	1,320 39.5km	1,320 43.1km	1,320 46.3km	1,320 48.4km	1,320 51.9km	1,320 54.1km	1,320 55.0km
	六甲アイランド北	910 19.5km	990 22.0km	1,060 24.2km		1,190 28.2km	1,280 30.8km	1,320 32.3km		1,320 35.3km		1,320 38.9km	1,320 40.3km	1,320 43.9km	1,320 47.1km	1,320 49.2km	1,320 52.7km	1,320 54.9km	1,320 55.8km

●短距離区間利用割引、西大阪線端末区間割引（6：00 ～22：00）、大阪都心流入割引（うち環状線（湊町・高津を含む）と東大阪線のご利用に限る）、神戸都心流入割引以外の各種割引は反映しておりません。●普通車以外の車種については、料金早見表（P71 ～ P76）をご覧ください。●短距離区間利用割引適用時の料金について赤字で記載しています。●大阪都心流入割引（うち環状線（湊町・高津を含む）と東大阪線のご利用に限る）、神戸都心流入割引（うち阪神高速のみのご利用に限る）適用時の料金について青字で記載しています。

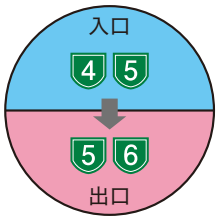

料金・距離表（ETC普通車）

4 5 から乗って、5 6 で降りた場合

4号湾岸線 5号湾岸線　5号湾岸線 大和川線

上段 料金(円)
下段 営業距離

入口＼出口		5 5号湾岸線													6 大和川線			
		天保山	湾岸舞洲	中島	尼崎東海岸	尼崎末広	鳴尾浜	甲子園浜	西宮浜	南芦屋浜	深江浜	住吉浜	魚崎浜	六甲アイランド北	三宅西	天美	常磐	鉄砲
4 4号湾岸線	天保山		300 2.1km	430 4.7km		500 7.0km	570 9.2km		680 12.5km		800 16.2km	880 18.7km	880 18.7km	910 19.5km		810 16.5km	730 13.9km	600 10.1km
	南港北	300 2.5km	420 4.6km	510 7.2km		580 9.5km	650 11.7km		760 15.0km		880 18.7km	960 21.2km	960 21.2km	990 22.0km				
	南港中	430 4.7km	500 6.8km	580 9.4km		650 11.7km	730 13.9km		830 17.2km		950 20.9km	1,030 23.4km	1,030 23.4km	1,060 24.2km				
	南港南															610 10.3km	530 7.7km	400 3.9km
	三宝	560 8.7km	630 10.8km	710 13.4km		780 15.7km	860 17.9km		960 21.2km		1,080 24.9km	1,160 27.4km	1,160 27.4km	1,190 28.2km		530 7.8km	440 5.2km	300 1.4km
	大浜	640 11.3km	710 13.4km	790 16.0km		870 18.3km	940 20.5km		1,050 23.8km		1,170 27.5km	1,250 30.0km	1,250 30.0km	1,280 30.8km		610 10.4km	530 7.8km	400 4.0km
	出島	690 12.8km	760 14.9km	840 17.5km		920 19.8km	990 22.0km		1,100 25.3km		1,220 29.0km	1,300 31.5km	1,300 31.5km	1,320 32.3km		660 11.9km	580 9.3km	450 5.5km
	石津																	
	浜寺	790 15.8km	860 17.9km	940 20.5km		1,020 22.8km	1,090 25.0km		1,190 28.3km		1,310 32.0km	1,320 34.5km	1,320 34.5km	1,320 35.3km		760 14.9km	670 12.3km	550 8.5km
	高石																	
	助松JCT・助松	900 19.4km	970 21.5km	1,060 24.1km		1,130 26.4km	1,200 28.6km		1,310 31.9km		1,320 35.6km	1,320 38.1km	1,320 38.1km	1,320 38.9km		880 18.5km	790 15.9km	670 12.1km
	泉大津	950 20.8km	1,020 22.9km	1,100 25.5km		1,180 27.8km	1,250 30.0km		1,320 33.3km		1,320 37.0km	1,320 39.5km	1,320 39.5km	1,320 40.3km		920 19.9km	840 17.3km	710 13.5km
	岸和田北	1,070 24.4km	1,140 26.5km	1,220 29.1km		1,290 31.4km	1,320 33.6km		1,320 36.9km		1,320 40.6km	1,320 43.1km	1,320 43.1km	1,320 43.9km		1,040 23.5km	950 20.9km	830 17.1km
	岸和田南	1,170 27.6km	1,240 29.7km	1,320 32.3km		1,320 34.6km	1,320 36.8km		1,320 40.1km		1,320 43.8km	1,320 46.3km	1,320 46.3km	1,320 47.1km		1,140 26.7km	1,060 24.1km	930 20.3km
	貝塚	1,240 29.7km	1,310 31.8km	1,320 34.4km		1,320 36.7km	1,320 38.9km		1,320 42.2km		1,320 45.9km	1,320 48.4km	1,320 48.4km	1,320 49.2km		1,210 28.8km	1,130 26.2km	1,000 22.4km
	泉佐野北	1,320 33.2km	1,320 35.3km	1,320 37.9km		1,320 40.2km	1,320 42.4km		1,320 45.7km		1,320 49.4km	1,320 51.9km	1,320 51.9km	1,320 52.7km		1,320 32.3km	1,240 29.7km	1,120 25.9km
	泉佐野南	1,320 35.4km	1,320 37.5km	1,320 40.1km		1,320 42.4km	1,320 44.6km		1,320 47.9km		1,320 51.6km	1,320 54.1km	1,320 54.1km	1,320 54.9km		1,320 34.5km	1,310 31.9km	1,190 28.1km
	りんくうJCT	1,320 36.3km	1,320 38.4km	1,320 41.0km		1,320 43.3km	1,320 45.5km		1,320 48.8km		1,320 52.5km	1,320 55.0km	1,320 55.0km	1,320 55.8km		1,320 35.4km	1,320 32.8km	1,220 29.0km
5 5号湾岸線	天保山		300 2.1km	430 4.7km		500 7.0km	570 9.2km		680 12.5km		800 16.2km	880 18.7km	880 18.7km	910 19.5km		810 16.5km	730 13.9km	600 10.1km
	湾岸舞洲	300 2.1km		300 2.6km		430 4.9km	510 7.1km		610 10.4km		730 14.1km	810 16.6km	810 16.6km	840 17.4km		880 18.6km	790 16.0km	670 12.2km
	中島	430 4.7km	300 2.6km													960 21.2km	880 18.6km	760 14.8km
	尼崎東海岸					300 0.8km	370 3.0km		480 6.3km		600 10.0km	680 12.5km	680 12.5km	710 13.3km				
	尼崎末広	500 7.0km	430 4.9km		300 0.8km		300 2.2km		450 5.5km		570 9.2km	650 11.7km	650 11.7km	680 12.5km		1,040 23.5km	950 20.9km	830 17.1km
	鳴尾浜	570 9.2km	510 7.1km		370 3.0km	300 2.2km										1,110 25.7km	1,030 23.1km	900 19.3km
	甲子園浜								300 0.9km		420 4.6km	510 7.1km	510 7.1km	530 7.9km				
	西宮浜	680 12.5km	610 10.4km		480 6.3km	450 5.5km		300 0.9km								1,220 29.0km	1,130 26.4km	1,010 22.6km
	南芦屋浜										300 1.1km	390 3.6km	390 3.6km	420 4.4km				
	深江浜	800 16.2km	730 14.1km		600 10.0km	570 9.2km		420 4.6km		300 1.1km		300 2.5km	300 2.5km	380 3.3km		1,320 32.7km	1,250 30.1km	1,130 26.3km
	住吉浜	880 18.7km	810 16.6km		680 12.5km	650 11.7km		510 7.1km		390 3.6km	300 2.5km					1,320 35.2km	1,320 32.6km	1,210 28.8km
	魚崎浜	880 18.7km	810 16.6km		680 12.5km	650 11.7km		510 7.1km		390 3.6km	300 2.5km			300 0.8km		1,320 35.2km	1,320 32.6km	1,210 28.8km
	六甲アイランド北	910 19.5km	840 17.4km		710 13.3km	680 12.5km		530 7.9km		420 4.4km	380 3.3km		300 0.8km			1,320 36.0km	1,320 33.4km	1,240 29.6km

●短距離区間利用割引、西大阪線端末区間割引（6：00 ～ 22：00）、大阪都心流入割引（うち環状線（湊町・高津を含む）と東大阪線のご利用に限る）、神戸都心流入割引以外の各種割引は反映しておりません。●普通車以外の車種については、料金早見表（P71 ～ P76）をご覧ください。●短距離区間利用割引適用時の料金について赤字で記載しています。●大阪都心流入割引（うち環状線（湊町・高津を含む）と東大阪線のご利用に限る）、神戸都心流入割引（うち阪神高速のみのご利用に限る）適用時の料金について青字で記載しています。

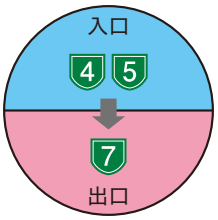

料金・距離表（ETC普通車）

4 4号湾岸線 5 5号湾岸線 から乗って、7 北神戸線 で降りた場合

上段 料金(円)
下段 営業距離

入口＼出口		7 北神戸線																
		伊川谷JCT	永井谷	前開	布施畑JCT	布施畑西	布施畑東	しあわせの村	藍那	箕谷	からと西	からと東	有馬口	西宮山口南	西宮山口東	西宮山口JCT	五社	柳谷JCT
4 4号湾岸線	天保山	1,320 46.3km	1,320 44.4km	1,320 41.5km	1,320 39.0km		1,320 37.5km	1,320 37.0km	1,320 34.1km	1,230 29.5km	1,320 33.9km		1,320 38.0km	1,320 41.1km	1,320 43.6km	1,320 43.6km	1,320 39.1km	1,320 40.9km
	南港北	1,320 48.8km	1,320 46.9km	1,320 44.0km	1,320 41.5km		1,320 40.0km	1,320 39.5km	1,320 36.6km	1,310 32.0km	1,320 36.4km		1,320 40.5km	1,320 43.6km	1,320 46.1km	1,320 46.1km	1,320 41.6km	1,320 43.4km
	南港中	1,320 51.0km	1,320 49.1km	1,320 46.2km	1,320 43.7km		1,320 42.2km	1,320 41.7km	1,320 38.8km	1,320 34.2km	1,320 38.6km		1,320 42.7km	1,320 45.8km	1,320 48.3km	1,320 48.3km	1,320 43.8km	1,320 45.6km
	南港南																	
	三宝	1,320 55.0km	1,320 53.1km	1,320 50.2km	1,320 47.7km		1,320 46.2km	1,320 45.7km	1,320 42.8km	1,320 38.2km	1,320 42.6km		1,320 46.7km	1,320 49.8km	1,320 52.3km	1,320 52.3km	1,320 47.8km	1,320 49.6km
	大浜	1,320 57.6km	1,320 55.7km	1,320 52.8km	1,320 50.3km		1,320 48.8km	1,320 48.3km	1,320 45.4km	1,320 40.8km	1,320 45.2km		1,320 49.3km	1,320 52.4km	1,320 54.9km	1,320 54.9km	1,320 50.4km	1,320 52.2km
	出島	1,320 59.1km	1,320 57.2km	1,320 54.3km	1,320 51.8km		1,320 50.3km	1,320 49.8km	1,320 46.9km	1,320 42.3km	1,320 46.7km		1,320 50.8km	1,320 53.9km	1,320 56.4km	1,320 56.4km	1,320 51.9km	1,320 53.7km
	石津																	
	浜寺	1,320 62.1km	1,320 60.2km	1,320 57.3km	1,320 54.8km		1,320 53.3km	1,320 52.8km	1,320 49.9km	1,320 45.3km	1,320 49.7km		1,320 53.8km	1,320 56.9km	1,320 59.4km	1,320 59.4km	1,320 54.9km	1,320 56.7km
	高石																	
	助松JCT・助松	1,320 65.7km	1,320 63.8km	1,320 60.9km	1,320 58.4km		1,320 56.9km	1,320 56.4km	1,320 53.5km	1,320 48.9km	1,320 53.3km		1,320 57.4km	1,320 60.5km	1,320 63.0km	1,320 63.0km	1,320 58.5km	1,320 60.3km
	泉大津	1,320 67.1km	1,320 65.2km	1,320 62.3km	1,320 59.8km		1,320 58.3km	1,320 57.8km	1,320 54.9km	1,320 50.3km	1,320 54.7km		1,320 58.8km	1,320 61.9km	1,320 64.4km	1,320 64.4km	1,320 59.9km	1,320 61.7km
	岸和田北	1,320 70.7km	1,320 68.8km	1,320 65.9km	1,320 63.4km		1,320 61.9km	1,320 61.4km	1,320 58.5km	1,320 53.9km	1,320 58.3km		1,320 62.4km	1,320 65.5km	1,320 68.0km	1,320 68.0km	1,320 63.5km	1,320 65.3km
	岸和田南	1,320 73.9km	1,320 72.0km	1,320 69.1km	1,320 66.6km		1,320 65.1km	1,320 64.6km	1,320 61.7km	1,320 57.1km	1,320 61.5km		1,320 65.6km	1,320 68.7km	1,320 71.2km	1,320 71.2km	1,320 66.7km	1,320 68.5km
	貝塚	1,320 76.0km	1,320 74.1km	1,320 71.2km	1,320 68.7km		1,320 67.2km	1,320 66.7km	1,320 63.8km	1,320 59.2km	1,320 63.6km		1,320 67.7km	1,320 70.8km	1,320 73.3km	1,320 73.3km	1,320 68.8km	1,320 70.6km
	泉佐野北	1,320 79.5km	1,320 77.6km	1,320 74.7km	1,320 72.2km		1,320 70.7km	1,320 70.2km	1,320 67.3km	1,320 62.7km	1,320 67.1km		1,320 71.2km	1,320 74.3km	1,320 76.8km	1,320 76.8km	1,320 72.3km	1,320 74.1km
	泉佐野南	1,320 81.7km	1,320 79.8km	1,320 76.9km	1,320 74.4km		1,320 72.9km	1,320 72.4km	1,320 69.5km	1,320 64.9km	1,320 69.3km		1,320 73.4km	1,320 76.5km	1,320 79.0km	1,320 79.0km	1,320 74.5km	1,320 76.3km
	りんくうJCT	1,320 82.6km	1,320 80.7km	1,320 77.8km	1,320 75.3km		1,320 73.8km	1,320 73.3km	1,320 70.4km	1,320 65.8km	1,320 70.2km		1,320 74.3km	1,320 77.4km	1,320 79.9km	1,320 79.9km	1,320 75.4km	1,320 77.2km
5 5号湾岸線	天保山	1,320 46.3km	1,320 44.4km	1,320 41.5km	1,320 39.0km		1,320 37.5km	1,320 37.0km	1,320 34.1km	1,230 29.5km	1,320 33.9km		1,320 38.0km	1,320 41.1km	1,320 43.6km	1,320 43.6km	1,320 39.1km	1,320 40.9km
	湾岸舞洲	1,320 44.2km	1,320 42.3km	1,320 39.4km	1,320 36.9km		1,320 35.4km	1,320 34.9km	1,310 32.0km	1,160 27.4km	1,310 31.8km		1,320 35.9km	1,320 39.0km	1,320 41.5km	1,320 41.5km	1,320 37.0km	1,320 38.8km
	中島																	
	尼崎東海岸	1,320 40.1km	1,320 38.2km	1,320 35.3km	1,320 32.8km		1,290 31.3km	1,280 30.8km	1,180 27.9km	1,030 23.3km	1,170 27.7km		1,310 31.8km	1,320 34.9km	1,320 37.4km	1,320 37.4km	1,320 32.9km	1,320 34.7km
	尼崎末広	1,320 39.3km	1,320 37.4km	1,320 34.5km	1,310 32.0km		1,270 30.5km	1,250 30.0km	1,150 27.1km	1,010 22.5km	1,150 26.9km		1,280 31.0km	1,320 34.1km	1,320 36.6km	1,320 36.6km	1,320 32.1km	1,320 33.9km
	鳴尾浜																	
	甲子園浜	1,320 34.7km	1,320 32.8km	1,250 29.9km	1,160 27.4km		1,120 25.9km	1,100 25.4km	1,010 22.5km	860 17.9km	1,000 22.3km		1,130 26.4km	1,230 29.5km	1,310 32.0km	1,310 32.0km	1,170 27.5km	1,230 29.3km
	西宮浜																	
	南芦屋浜	1,290 31.2km	1,230 29.3km	1,130 26.4km	1,050 23.9km		1,000 22.4km	990 21.9km	890 19.0km	740 14.4km	890 18.8km		1,020 22.9km	1,120 26.0km	1,200 28.5km	1,200 28.5km	1,050 24.0km	1,110 25.8km
	深江浜	1,250 30.1km	1,190 28.2km	1,100 25.3km	1,020 22.8km		970 21.3km	950 20.8km	860 17.9km	710 13.3km	850 17.7km		980 21.8km	1,080 24.9km	1,160 27.4km	1,160 27.4km	1,020 22.9km	1,080 24.7km
	住吉浜																	
	魚崎浜	1,200 28.4km	1,140 26.5km	1,040 23.6km	960 21.1km		910 19.6km	900 19.1km	800 16.2km	650 11.6km	790 16.0km		930 20.1km	1,030 23.2km	1,110 25.7km	1,110 25.7km	960 21.2km	1,020 23.0km
	六甲アイランド北																	

●短距離区間利用割引、西大阪線端末区間割引（6：00 ～22：00）、大阪都心流入割引（うち環状線（湊町・高津を含む）と東大阪線のご利用に限る）、神戸都心流入割引以外の各種割引は反映しておりません。●普通車以外の車種については、料金早見表（P71 ～ P76）をご覧ください。●短距離区間利用割引適用時の料金について赤字で記載しています。●大阪都心流入割引（うち環状線（湊町・高津を含む）と東大阪線のご利用に限る）、神戸都心流入割引（うち阪神高速のみのご利用に限る）適用時の料金について青字で記載しています。

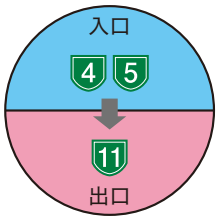

料金・距離表（ETC普通車）

4 5 から乗って、11 で降りた場合

4号湾岸線　5号湾岸線　池田線

上段 料金(円)
下段 営業距離

入口＼出口		11 池田線												
		出入橋	梅田	福島	塚本	加島	豊中南・豊中IC	豊中南（北行）	豊中北	大阪空港	池田	神田	川西小花	池田木部
4 4号湾岸線	天保山	600 10.0km	620 10.5km		700 13.1km	760 14.9km	860 18.1km		970 21.5km	1,010 22.7km	1,040 23.7km		1,190 28.2km	1,260 30.3km
	南港北	680 12.5km	700 13.0km		780 15.6km	840 17.4km	940 20.6km		1,050 24.0km	1,090 25.2km	1,130 26.2km		1,270 30.7km	1,320 32.8km
	南港中	750 14.7km	770 15.2km		850 17.8km	910 19.6km	1,020 22.8km		1,130 26.2km	1,160 27.4km	1,200 28.4km		1,320 32.9km	1,320 35.0km
	南港南													
	三宝	880 18.7km	900 19.2km		980 21.8km	1,040 23.6km	1,150 26.8km		1,260 30.2km	1,290 31.4km	1,320 32.4km		1,320 36.9km	1,320 39.0km
	大浜	970 21.3km	980 21.8km		1,070 24.4km	1,130 26.2km	1,230 29.4km		1,320 32.8km	1,320 34.0km	1,320 35.0km		1,320 39.5km	1,320 41.6km
	出島	1,020 22.8km	1,030 23.3km		1,120 25.9km	1,170 27.7km	1,280 30.9km		1,320 34.3km	1,320 35.5km	1,320 36.5km		1,320 41.0km	1,320 43.1km
	石津													
	浜寺	1,110 25.8km	1,130 26.3km		1,210 28.9km	1,270 30.7km	1,320 33.9km		1,320 37.3km	1,320 38.5km	1,320 39.5km		1,320 44.0km	1,320 46.1km
	高石													
	助松JCT・助松	1,230 29.4km	1,250 29.9km		1,320 32.5km	1,320 34.3km	1,320 37.5km		1,320 40.9km	1,320 42.1km	1,320 43.1km		1,320 47.6km	1,320 49.7km
	泉大津	1,280 30.8km	1,290 31.3km		1,320 33.9km	1,320 35.7km	1,320 38.9km		1,320 42.3km	1,320 43.5km	1,320 44.5km		1,320 49.0km	1,320 51.1km
	岸和田北	1,320 34.4km	1,320 34.9km		1,320 37.5km	1,320 39.3km	1,320 42.5km		1,320 45.9km	1,320 47.1km	1,320 48.1km		1,320 52.6km	1,320 54.7km
	岸和田南	1,320 37.6km	1,320 38.1km		1,320 40.7km	1,320 42.5km	1,320 45.7km		1,320 49.1km	1,320 50.3km	1,320 51.3km		1,320 55.8km	1,320 57.9km
	貝塚	1,320 39.7km	1,320 40.2km		1,320 42.8km	1,320 44.6km	1,320 47.8km		1,320 51.2km	1,320 52.4km	1,320 53.4km		1,320 57.9km	1,320 60.0km
	泉佐野北	1,320 43.2km	1,320 43.7km		1,320 46.3km	1,320 48.1km	1,320 51.3km		1,320 54.7km	1,320 55.9km	1,320 56.9km		1,320 61.4km	1,320 63.5km
	泉佐野南	1,320 45.4km	1,320 45.9km		1,320 48.5km	1,320 50.3km	1,320 53.5km		1,320 56.9km	1,320 58.1km	1,320 59.1km		1,320 63.6km	1,320 65.7km
	りんくうJCT	1,320 46.3km	1,320 46.8km		1,320 49.4km	1,320 51.2km	1,320 54.4km		1,320 57.8km	1,320 59.0km	1,320 60.0km		1,320 64.5km	1,320 66.6km
5 5号湾岸線	天保山	600 10.0km	620 10.5km		700 13.1km	760 14.9km	860 18.1km		970 21.5km	1,010 22.7km	1,040 23.7km		1,190 28.2km	1,260 30.3km
	湾岸舞洲	670 12.1km	680 12.6km		770 15.2km	830 17.0km	930 20.2km		1,040 23.6km	1,080 24.8km	1,110 25.8km		1,260 30.3km	1,320 32.4km
	中島	750 14.7km	770 15.2km		850 17.8km	910 19.6km	1,020 22.8km		1,130 26.2km	1,160 27.4km	1,200 28.4km		1,320 32.9km	1,320 35.0km
	尼崎東海岸													
	尼崎末広	830 17.0km	840 17.5km		930 20.1km	990 21.9km	1,090 25.1km		1,200 28.5km	1,240 29.7km	1,270 30.7km		1,320 35.2km	1,320 37.3km
	鳴尾浜	900 19.2km	910 19.7km		1,000 22.3km	1,060 24.1km	1,160 27.3km		1,270 30.7km	1,310 31.9km	1,320 32.9km		1,320 37.4km	1,320 39.5km
	甲子園浜													
	西宮浜	1,010 22.5km	1,020 23.0km		1,110 25.6km	1,160 27.4km	1,270 30.6km		1,320 34.0km	1,320 35.2km	1,320 36.2km		1,320 40.7km	1,320 42.8km
	南芦屋浜													
	深江浜	1,130 26.2km	1,140 26.7km		1,230 29.3km	1,280 31.1km	1,320 34.3km		1,320 37.7km	1,320 38.9km	1,320 39.9km		1,320 44.4km	1,320 46.5km
	住吉浜	1,210 28.7km	1,220 29.2km		1,310 31.8km	1,320 33.6km	1,320 36.8km		1,320 40.2km	1,320 41.4km	1,320 42.4km		1,320 46.9km	1,320 49.0km
	魚崎浜	1,210 28.7km	1,220 29.2km		1,310 31.8km	1,320 33.6km	1,320 36.8km		1,320 40.2km	1,320 41.4km	1,320 42.4km		1,320 46.9km	1,320 49.0km
	六甲アイランド北	1,230 29.5km	1,250 30.0km		1,320 32.6km	1,320 34.4km	1,320 37.6km		1,320 41.0km	1,320 42.2km	1,320 43.2km		1,320 47.7km	1,320 49.8km

●短距離区間利用割引、西大阪線端末区間割引（6：00 ～22：00）、大阪都心流入割引（うち環状線（湊町・高津を含む）と東大阪線のご利用に限る）、神戸都心流入割引以外の各種割引は反映しておりません。●普通車以外の車種については、料金早見表（P71 ～ P76）をご覧ください。●短距離区間利用割引適用時の料金について赤字で記載しています。●大阪都心流入割引（うち環状線（湊町・高津を含む）と東大阪線のご利用に限る）、神戸都心流入割引（うち阪神高速のみのご利用に限る）適用時の料金について青字で記載しています。

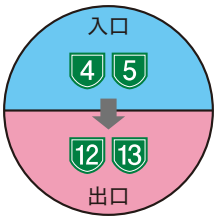

料金・距離表（ETC普通車）

4 5 から乗って、12 13 で降りた場合

4号湾岸線　5号湾岸線　守口線　東大阪線

上段 料金(円)
下段 営業距離

入口＼出口		12 守口線								13 東大阪線								
		南森町	扇町	長柄	城北	森小路	守口	守口JCT	守口(R1)	法円坂	森之宮	高井田	長田	東大阪JCT	荒本	中野	水走	東大阪(第二阪奈)
4 4号湾岸線	天保山		620 10.5km	640 11.1km	740 14.2km	790 15.9km	910 19.7km	930 20.1km	930 20.3km	560 8.7km		700 13.0km	770 15.2km	800 16.1km	800 16.1km	830 17.0km	900 19.1km	910 19.7km
	南港北		700 13.0km	720 13.6km	820 16.7km	870 18.4km	1,000 22.2km	1,010 22.6km	1,020 22.8km	640 11.2km		780 15.5km	850 17.7km	880 18.6km	880 18.6km	910 19.5km	980 21.6km	1,000 22.2km
	南港中		770 15.2km	790 15.8km	890 18.9km	940 20.6km	1,070 24.4km	1,080 24.8km	1,090 25.0km	710 13.4km		850 17.7km	920 19.9km	950 20.8km	950 20.8km	980 21.7km	1,050 23.8km	1,070 24.4km
	南港南																	
	三宝		900 19.2km	920 19.8km	1,020 22.9km	1,070 24.6km	1,200 28.4km	1,210 28.8km	1,220 29.0km	840 17.4km		980 21.7km	1,050 23.9km	1,080 24.8km	1,080 24.8km	1,110 25.7km	1,180 27.8km	1,200 28.4km
	大浜		980 21.8km	1,000 22.4km	1,100 25.5km	1,160 27.2km	1,280 31.0km	1,290 31.4km	1,300 31.6km	920 20.0km		1,060 24.3km	1,140 26.5km	1,160 27.4km	1,160 27.4km	1,190 28.3km	1,260 30.4km	1,280 31.0km
	出島		1,030 23.3km	1,050 23.9km	1,150 27.0km	1,210 28.7km	1,320 32.5km	1,320 32.9km	1,320 33.1km	970 21.5km		1,110 25.8km	1,180 28.0km	1,210 28.9km	1,210 28.9km	1,240 29.8km	1,310 31.9km	1,320 32.5km
	石津																	
	浜寺		1,130 26.3km	1,150 26.9km	1,250 30.0km	1,300 31.7km	1,320 35.5km	1,320 35.9km	1,320 36.1km	1,070 24.5km		1,210 28.8km	1,280 31.0km	1,310 31.9km	1,310 31.9km	1,320 32.8km	1,320 34.9km	1,320 35.5km
	高石																	
	助松JCT・助松		1,250 29.9km	1,270 30.5km	1,320 33.6km	1,320 35.3km	1,320 39.1km	1,320 39.5km	1,320 39.7km	1,190 28.1km		1,320 32.4km	1,320 34.6km	1,320 35.5km	1,320 35.5km	1,320 36.4km	1,320 38.5km	1,320 39.1km
	泉大津		1,290 31.3km	1,310 31.9km	1,320 35.0km	1,320 36.7km	1,320 40.5km	1,320 40.9km	1,320 41.1km	1,230 29.5km		1,320 33.8km	1,320 36.0km	1,320 36.9km	1,320 36.9km	1,320 37.8km	1,320 39.9km	1,320 40.5km
	岸和田北		1,320 34.9km	1,320 35.5km	1,320 38.6km	1,320 40.3km	1,320 44.1km	1,320 44.5km	1,320 44.7km	1,320 33.1km		1,320 37.4km	1,320 39.6km	1,320 40.5km	1,320 40.5km	1,320 41.4km	1,320 43.5km	1,320 44.1km
	岸和田南		1,320 38.1km	1,320 38.7km	1,320 41.8km	1,320 43.5km	1,320 47.3km	1,320 47.7km	1,320 47.9km	1,320 36.3km		1,320 40.6km	1,320 42.8km	1,320 43.7km	1,320 43.7km	1,320 44.6km	1,320 46.7km	1,320 47.3km
	貝塚		1,320 40.2km	1,320 40.8km	1,320 43.9km	1,320 45.6km	1,320 49.4km	1,320 49.8km	1,320 50.0km	1,320 38.4km		1,320 42.7km	1,320 44.9km	1,320 45.8km	1,320 45.8km	1,320 46.7km	1,320 48.8km	1,320 49.4km
	泉佐野北		1,320 43.7km	1,320 44.3km	1,320 47.4km	1,320 49.1km	1,320 52.9km	1,320 53.3km	1,320 53.5km	1,320 41.9km		1,320 46.2km	1,320 48.4km	1,320 49.3km	1,320 49.3km	1,320 50.2km	1,320 52.3km	1,320 52.9km
	泉佐野南		1,320 45.9km	1,320 46.5km	1,320 49.6km	1,320 51.3km	1,320 55.1km	1,320 55.5km	1,320 55.7km	1,320 44.1km		1,320 48.4km	1,320 50.6km	1,320 51.5km	1,320 51.5km	1,320 52.4km	1,320 54.5km	1,320 55.1km
	りんくうJCT		1,320 46.8km	1,320 47.4km	1,320 50.5km	1,320 52.2km	1,320 56.0km	1,320 56.4km	1,320 56.6km	1,320 45.0km		1,320 49.3km	1,320 51.5km	1,320 52.4km	1,320 52.4km	1,320 53.3km	1,320 55.4km	1,320 56.0km
5 5号湾岸線	天保山		620 10.5km	640 11.1km	740 14.2km	790 15.9km	910 19.7km	930 20.1km	930 20.3km	560 8.7km		700 13.0km	770 15.2km	800 16.1km	800 16.1km	830 17.0km	900 19.1km	910 19.7km
	湾岸舞洲		680 12.6km	700 13.2km	800 16.3km	860 18.0km	980 21.8km	1,000 22.2km	1,000 22.4km	630 10.8km		770 15.1km	840 17.3km	870 18.2km	870 18.2km	900 19.1km	960 21.2km	980 21.8km
	中島		770 15.2km	790 15.8km	890 18.9km	940 20.6km	1,070 24.4km	1,080 24.8km	1,090 25.0km	710 13.4km		850 17.7km	920 19.9km	950 20.8km	950 20.8km	980 21.7km	1,050 23.8km	1,070 24.4km
	尼崎東海岸																	
	尼崎末広		840 17.5km	860 18.1km	960 21.2km	1,020 22.9km	1,140 26.7km	1,150 27.1km	1,160 27.3km	780 15.7km		920 20.0km	1,000 22.2km	1,030 23.1km	1,030 23.1km	1,050 24.0km	1,120 26.1km	1,140 26.7km
	鳴尾浜		910 19.7km	930 20.3km	1,030 23.4km	1,090 25.1km	1,210 28.9km	1,230 29.3km	1,230 29.5km	860 17.9km		1,000 22.2km	1,070 24.4km	1,100 25.3km	1,100 25.3km	1,130 26.2km	1,190 28.3km	1,210 28.9km
	甲子園浜																	
	西宮浜		1,020 23.0km	1,040 23.6km	1,140 26.7km	1,200 28.4km	1,320 32.2km	1,320 32.6km	1,320 32.8km	960 21.2km		1,100 25.5km	1,170 27.7km	1,200 28.6km	1,200 28.6km	1,230 29.5km	1,300 31.6km	1,320 32.2km
	南芦屋浜																	
	深江浜		1,140 26.7km	1,160 27.3km	1,260 30.4km	1,320 32.1km	1,320 35.9km	1,320 36.3km	1,320 36.5km	1,080 24.9km		1,220 29.2km	1,290 31.4km	1,320 32.3km	1,320 32.3km	1,320 33.2km	1,320 35.3km	1,320 35.9km
	住吉浜		1,220 29.2km	1,240 29.8km	1,320 32.9km	1,320 34.6km	1,320 38.4km	1,320 38.8km	1,320 39.0km	1,160 27.4km		1,300 31.7km	1,320 33.9km	1,320 34.8km	1,320 34.8km	1,320 35.7km	1,320 37.8km	1,320 38.4km
	魚崎浜		1,220 29.2km	1,240 29.8km	1,320 32.9km	1,320 34.6km	1,320 38.4km	1,320 38.8km	1,320 39.0km	1,160 27.4km		1,300 31.7km	1,320 33.9km	1,320 34.8km	1,320 34.8km	1,320 35.7km	1,320 37.8km	1,320 38.4km
	六甲アイランド北		1,250 30.0km	1,270 30.6km	1,320 33.7km	1,320 35.4km	1,320 39.2km	1,320 39.6km	1,320 39.8km	1,190 28.2km		1,320 32.5km	1,320 34.7km	1,320 35.6km	1,320 35.6km	1,320 36.5km	1,320 38.6km	1,320 39.2km

●短距離区間利用割引、西大阪線端末区間割引（6：00 ～22：00）、大阪都心流入割引（うち環状線（湊町・高津を含む）と東大阪線のご利用に限る）、神戸都心流入割引以外の各種割引は反映しておりません。●普通車以外の車種については、料金早見表（P71 ～ P76）をご覧ください。●短距離区間利用割引適用時の料金について赤字で記載しています。●大阪都心流入割引（うち環状線（湊町・高津を含む）と東大阪線のご利用に限る）、神戸都心流入割引（うち阪神高速のみのご利用に限る）適用時の料金について青字で記載しています。

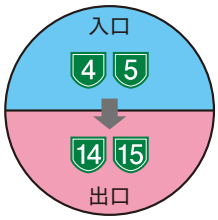

料金・距離表（ETC普通車）

4 5 から乗って、14 15 で降りた場合

4号湾岸線　5号湾岸線　松原線　堺線

上段 料金(円)
下段 営業距離

入口＼出口		14 松原線								15 堺線						
		天王寺	文の里	駒川	平野	喜連瓜破	三宅	大堀	松原JCT	湊町	芦原	津守	玉出	住之江	堺	堺(R26)
4 4号湾岸線	天保山	640 11.3km		780 15.5km		870 18.4km	930 20.2km	900 19.3km	920 20.0km	590 9.7km			770 15.3km	860 18.0km	970 21.3km	990 21.9km
	南港北	720 13.8km		860 18.0km		950 20.9km	1,010 22.7km	1,070 24.6km	1,100 25.3km	670 12.2km			850 17.8km	940 20.5km	1,050 23.8km	1,070 24.4km
	南港中	790 16.0km		930 20.2km		1,030 23.1km	1,080 24.9km	1,150 26.8km	1,170 27.5km	740 14.4km			920 20.0km	1,010 22.7km	1,120 26.0km	1,140 26.6km
	南港南							700 13.1km	720 13.8km							
	三宝	920 20.0km		1,060 24.2km		1,150 27.1km	1,210 28.9km	620 10.6km	640 11.3km	870 18.4km			1,050 24.0km	1,140 26.7km	1,250 30.0km	1,270 30.6km
	大浜	1,010 22.6km		1,150 26.8km		1,240 29.7km	1,300 31.5km	700 13.2km	730 13.9km	960 21.0km			1,140 26.6km	1,230 29.3km	1,320 32.6km	1,320 33.2km
	出島	1,060 24.1km		1,190 28.3km		1,290 31.2km	1,320 33.0km	750 14.7km	780 15.4km	1,010 22.5km	630 10.9km	590 9.6km	1,190 28.1km	1,280 30.8km	1,320 34.1km	1,320 34.7km
	石津															
	浜寺	1,150 27.1km		1,290 31.3km		1,320 34.2km	1,320 36.0km	850 17.7km	870 18.4km	1,100 25.5km	730 13.9km	680 12.6km	1,280 31.1km	1,320 33.8km	1,320 37.1km	1,320 37.7km
	高石															
	助松JCT・助松	1,270 30.7km		1,320 34.9km		1,320 37.8km	1,320 39.6km	970 21.3km	990 22.0km	1,220 29.1km	840 17.5km	800 16.2km	1,320 34.7km	1,320 37.4km	1,320 40.7km	1,320 41.3km
	泉大津	1,320 32.1km		1,320 36.3km		1,320 39.2km	1,320 41.0km	1,010 22.7km	1,030 23.4km	1,270 30.5km	890 18.9km	850 17.6km	1,320 36.1km	1,320 38.8km	1,320 42.1km	1,320 42.7km
	岸和田北	1,320 35.7km		1,320 39.9km		1,320 42.8km	1,320 44.6km	1,130 26.3km	1,150 27.0km	1,320 34.1km	1,010 22.5km	960 21.2km	1,320 39.7km	1,320 42.4km	1,320 45.7km	1,320 46.3km
	岸和田南	1,320 38.9km		1,320 43.1km		1,320 46.0km	1,320 47.8km	1,230 29.5km	1,260 30.2km	1,320 37.3km	1,110 25.7km	1,070 24.4km	1,320 42.9km	1,320 45.6km	1,320 48.9km	1,320 49.5km
	貝塚	1,320 41.0km		1,320 45.2km		1,320 48.1km	1,320 49.9km	1,300 31.6km	1,320 32.3km	1,320 39.4km	1,180 27.8km	1,140 26.5km	1,320 45.0km	1,320 47.7km	1,320 51.0km	1,320 51.6km
	泉佐野北	1,320 44.5km		1,320 48.7km		1,320 51.6km	1,320 53.4km	1,320 35.1km	1,320 35.8km	1,320 42.9km	1,290 31.3km	1,250 30.0km	1,320 48.5km	1,320 51.2km	1,320 54.5km	1,320 55.1km
	泉佐野南	1,320 46.7km		1,320 50.9km		1,320 53.8km	1,320 55.6km	1,320 37.3km	1,320 38.0km	1,320 45.1km	1,320 33.5km	1,320 32.2km	1,320 50.7km	1,320 53.4km	1,320 56.7km	1,320 57.3km
	りんくうJCT	1,320 47.6km		1,320 51.8km		1,320 54.7km	1,320 56.5km	1,320 38.2km	1,320 38.9km	1,320 46.0km	1,320 34.4km	1,320 33.1km	1,320 51.6km	1,320 54.3km	1,320 57.6km	1,320 58.2km
5 5号湾岸線	天保山	640 11.3km		780 15.5km		870 18.4km	930 20.2km	900 19.3km	920 20.0km	590 9.7km			770 15.3km	860 18.0km	970 21.3km	990 21.9km
	湾岸舞洲	710 13.4km		850 17.6km		940 20.5km	1,000 22.3km	970 21.4km	990 22.1km	660 11.8km			840 17.4km	930 20.1km	1,030 23.4km	1,050 24.0km
	中島	790 16.0km		930 20.2km		1,030 23.1km	1,080 24.9km	1,050 24.0km	1,080 24.7km	740 14.4km			920 20.0km	1,010 22.7km	1,120 26.0km	1,140 26.6km
	尼崎東海岸															
	尼崎末広	870 18.3km		1,010 22.5km		1,100 25.4km	1,160 27.2km	1,130 26.3km	1,150 27.0km	820 16.7km			1,000 22.3km	1,090 25.0km	1,190 28.3km	1,210 28.9km
	鳴尾浜	940 20.5km		1,080 24.7km		1,170 27.6km	1,230 29.4km	1,200 28.5km	1,220 29.2km	890 18.9km			1,070 24.5km	1,160 27.2km	1,270 30.5km	1,280 31.1km
	甲子園浜															
	西宮浜	1,050 23.8km		1,180 28.0km		1,280 30.9km	1,320 32.7km	1,310 31.8km	1,320 32.5km	1,000 22.2km			1,180 27.8km	1,270 30.5km	1,320 33.8km	1,320 34.4km
	南芦屋浜															
	深江浜	1,170 27.5km		1,300 31.7km		1,320 34.6km	1,320 36.4km	1,320 35.5km	1,320 36.2km	1,120 25.9km			1,300 31.5km	1,320 34.2km	1,320 37.5km	1,320 38.1km
	住吉浜	1,250 30.0km		1,320 34.2km		1,320 37.1km	1,320 38.9km	1,320 38.0km	1,320 38.7km	1,200 28.4km			1,320 34.0km	1,320 36.7km	1,320 40.0km	1,320 40.6km
	魚崎浜	1,250 30.0km		1,320 34.2km		1,320 37.1km	1,320 38.9km	1,320 38.0km	1,320 38.7km	1,200 28.4km			1,320 34.0km	1,320 36.7km	1,320 40.0km	1,320 40.6km
	六甲アイランド北	1,280 30.8km		1,320 35.0km		1,320 37.9km	1,320 39.7km	1,320 38.8km	1,320 39.5km	1,220 29.2km			1,320 34.8km	1,320 37.5km	1,320 40.8km	1,320 41.4km

●短距離区間利用割引、西大阪線端末区間割引（6：00 ～ 22：00）、大阪都心流入割引（うち環状線（湊町・高津を含む）と東大阪線のご利用に限る）、神戸都心流入割引以外の各種割引は反映しておりません。●普通車以外の車種については、料金早見表（P71 ～ P76）をご覧ください。●短距離区間利用割引適用時の料金について赤字で記載しています。●大阪都心流入割引（うち環状線（湊町・高津を含む）と東大阪線のご利用に限る）、神戸都心流入割引（うち阪神高速のみのご利用に限る）適用時の料金について青字で記載しています。

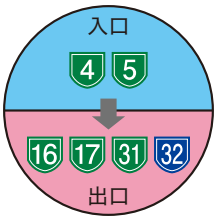

料金・距離表（ETC普通車）

4 5 から乗って、16 17 31 32 で降りた場合

4号湾岸線　5号湾岸線　大阪港線　西大阪線　神戸山手線　新神戸トンネル

上段 料金(円)
下段 営業距離

入口 ＼ 出口		16 大阪港線					17 西大阪線					31 神戸山手線			32 新神戸トンネル			
		阿波座	西長堀	九条	波除	天保山	北津守	大正東	大正西	弁天町	安治川	神戸長田	妙法寺	白川南	国道２号	神若	新神戸駅	箕谷
4 4号湾岸線	天保山	480 6.4km	460 5.6km		300 3.2km								1,320 32.8km	1,320 33.9km				1,230 29.5km
	南港北	560 8.9km	540 8.1km		460 5.7km	300 2.5km							1,320 35.3km	1,320 36.4km				1,310 32.0km
	南港中	640 11.1km	610 10.3km		530 7.9km	430 4.7km							1,320 37.5km	1,320 38.6km				1,320 34.2km
	南港南																	
	三宝	770 15.1km	740 14.3km		660 11.9km	560 8.7km							1,320 41.5km	1,320 42.6km				1,320 38.2km
	大浜	850 17.7km	820 16.9km		750 14.5km	640 11.3km							1,320 44.1km	1,320 45.2km				1,320 40.8km
	出島	900 19.2km	870 18.4km		790 16.0km	690 12.8km		640 11.2km		700 13.0km	730 14.0km		1,320 45.6km	1,320 46.7km				1,320 42.3km
	石津																	
	浜寺	1,000 22.2km	970 21.4km		890 19.0km	790 15.8km		740 14.2km		790 16.0km	830 17.0km		1,320 48.6km	1,320 49.7km				1,320 45.3km
	高石																	
	助松JCT・助松	1,110 25.8km	1,090 25.0km		1,010 22.6km	900 19.4km		850 17.8km		910 19.6km	940 20.6km		1,320 52.2km	1,320 53.3km				1,320 48.9km
	泉大津	1,160 27.2km	1,130 26.4km		1,050 24.0km	950 20.8km		900 19.2km		960 21.0km	990 22.0km		1,320 53.6km	1,320 54.7km				1,320 50.3km
	岸和田北	1,280 30.8km	1,250 30.0km		1,170 27.6km	1,070 24.4km		1,020 22.8km		1,070 24.6km	1,110 25.6km		1,320 57.2km	1,320 58.3km				1,320 53.9km
	岸和田南	1,320 34.0km	1,320 33.2km		1,280 30.8km	1,170 27.6km		1,120 26.0km		1,180 27.8km	1,210 28.8km		1,320 60.4km	1,320 61.5km				1,320 57.1km
	貝塚	1,320 36.1km	1,320 35.3km		1,320 32.9km	1,240 29.7km		1,190 28.1km		1,250 29.9km	1,280 30.9km		1,320 62.5km	1,320 63.6km				1,320 59.2km
	泉佐野北	1,320 39.6km	1,320 38.8km		1,320 36.4km	1,320 33.2km		1,300 31.6km		1,320 33.4km	1,320 34.4km		1,320 66.0km	1,320 67.1km				1,320 62.7km
	泉佐野南	1,320 41.8km	1,320 41.0km		1,320 38.6km	1,320 35.4km		1,320 33.8km		1,320 35.6km	1,320 36.6km		1,320 68.2km	1,320 69.3km				1,320 64.9km
	りんくうJCT	1,320 42.7km	1,320 41.9km		1,320 39.5km	1,320 36.3km		1,320 34.7km		1,320 36.5km	1,320 37.5km		1,320 69.1km	1,320 70.2km				1,320 65.8km
5 5号湾岸線	天保山	480 6.4km	460 5.6km		300 3.2km								1,320 32.8km	1,320 33.9km				1,230 29.5km
	湾岸舞洲	550 8.5km	530 7.7km		450 5.3km	300 2.1km							1,270 30.7km	1,310 31.8km				1,160 27.4km
	中島	640 11.1km	610 10.3km		530 7.9km	430 4.7km												
	尼崎東海岸												1,140 26.6km	1,170 27.7km				1,030 23.3km
	尼崎末広	710 13.4km	680 12.6km		610 10.2km	500 7.0km							1,110 25.8km	1,150 26.9km				1,010 22.5km
	鳴尾浜	780 15.6km	760 14.8km		680 12.4km	570 9.2km												
	甲子園浜												960 21.2km	1,000 22.3km				860 17.9km
	西宮浜	890 18.9km	860 18.1km		780 15.7km	680 12.5km												
	南芦屋浜												850 17.7km	890 18.8km				740 14.4km
	深江浜	1,010 22.6km	980 21.8km		900 19.4km	800 16.2km							810 16.6km	850 17.7km				710 13.3km
	住吉浜	1,090 25.1km	1,060 24.3km		990 21.9km	880 18.7km												
	魚崎浜	1,090 25.1km	1,060 24.3km		990 21.9km	880 18.7km							760 14.9km	790 16.0km				650 11.6km
	六甲アイランド北	1,120 25.9km	1,090 25.1km		1,010 22.7km	910 19.5km												

●短距離区間利用割引、西大阪線端末区間割引（6：00 ～22：00）、大阪都心流入割引（うち環状線（湊町・高津を含む）と東大阪線のご利用に限る）、神戸都心流入割引以外の各種割引は反映しておりません。●普通車以外の車種については、料金早見表（P71 ～ P76）をご覧ください。●短距離区間利用割引適用時の料金について赤字で記載しています。●大阪都心流入割引（うち環状線（湊町・高津を含む）と東大阪線のご利用に限る）、神戸都心流入割引（うち阪神高速のみのご利用に限る）適用時の料金について青字で記載しています。

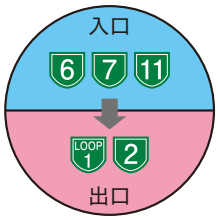

料金・距離表（ETC普通車）

6 大和川線 7 北神戸線 11 池田線 から乗って、LOOP 1 環状線 2 淀川左岸線 で降りた場合

上段 料金(円)
下段 営業距離

入口＼出口		環状線							淀川左岸線				
		信濃橋	土佐堀	北浜	本町	道頓堀	夕陽丘	なんば	淀川左岸舞洲	ユニバーサルシティ	島屋	正蓮寺川	大開
6 大和川線	三宅西												
	天美	1,210 28.9km	1,060 24.3km	1,110 25.6km	1,150 26.8km	1,110 25.7km	1,150 26.9km	1,190 28.2km		910 19.5km	910 19.5km		1,030 23.4km
	常磐	1,130 26.3km	980 21.7km	1,020 23.0km	1,060 24.2km	1,030 23.1km	1,060 24.3km	1,110 25.6km		820 16.9km	820 16.9km		950 20.8km
	鉄砲	1,010 22.5km	860 17.9km	900 19.2km	940 20.4km	900 19.3km	940 20.5km	980 21.8km		700 13.1km	700 13.1km		830 17.0km
7 北神戸線	伊川谷JCT	1,320 61.3km	1,320 56.7km	1,320 58.0km	1,320 59.2km	1,320 58.1km	1,320 59.3km	1,320 60.6km	1,320 57.8km	1,320 45.1km	1,320 45.1km	1,320 55.0km	1,320 49.0km
	永井谷	1,320 59.4km	1,320 54.8km	1,320 56.1km	1,320 57.3km	1,320 56.2km	1,320 57.4km	1,320 58.7km	1,320 55.9km	1,320 43.2km	1,320 43.2km	1,320 53.1km	1,320 47.1km
	前開	1,320 56.5km	1,320 51.9km	1,320 53.2km	1,320 54.4km	1,320 53.3km	1,320 54.5km	1,320 55.8km	1,320 53.0km	1,320 40.3km	1,320 40.3km	1,320 50.2km	1,320 44.2km
	布施畑JCT	1,320 54.0km	1,320 49.4km	1,320 50.7km	1,320 51.9km	1,320 50.8km	1,320 52.0km	1,320 53.3km	1,320 50.5km	1,320 37.8km	1,320 37.8km	1,320 47.7km	1,320 41.7km
	布施畑西												
	布施畑東	1,320 52.5km	1,320 47.9km	1,320 49.2km	1,320 50.4km	1,320 49.3km	1,320 50.5km	1,320 51.8km	1,320 49.0km	1,320 36.3km	1,320 36.3km	1,320 46.2km	1,320 40.2km
	しあわせの村	1,320 52.0km	1,320 47.4km	1,320 48.7km	1,320 49.9km	1,320 48.8km	1,320 50.0km	1,320 51.3km	1,320 48.5km	1,320 35.8km	1,320 35.8km	1,320 45.7km	1,320 39.7km
	藍那	1,320 49.1km	1,320 44.5km	1,320 45.8km	1,320 47.0km	1,320 45.9km	1,320 47.1km	1,320 48.4km	1,320 45.6km	1,320 32.9km	1,320 32.9km	1,320 42.8km	1,320 36.8km
	箕谷	1,320 44.5km	1,320 39.9km	1,320 41.2km	1,320 42.4km	1,320 41.3km	1,320 42.5km	1,320 43.8km	1,320 41.0km	1,190 28.3km	1,190 28.3km	1,320 38.2km	1,320 32.2km
	からと西	1,320 48.9km	1,320 44.3km	1,320 45.6km	1,320 46.8km	1,320 45.7km	1,320 46.9km	1,320 48.2km	1,320 45.4km	1,320 32.7km	1,320 32.7km	1,320 42.6km	1,320 36.6km
	からと東												
	有馬口	1,320 53.0km	1,320 48.4km	1,320 49.7km	1,320 50.9km	1,320 49.8km	1,320 51.0km	1,320 52.3km	1,320 49.5km	1,320 36.8km	1,320 36.8km	1,320 46.7km	1,320 40.7km
	西宮山口南	1,320 56.1km	1,320 51.5km	1,320 52.8km	1,320 54.0km	1,320 52.9km	1,320 54.1km	1,320 55.4km	1,320 52.6km	1,320 39.9km	1,320 39.9km	1,320 49.8km	1,320 43.8km
	西宮山口東	1,320 58.6km	1,320 54.0km	1,320 55.3km	1,320 56.5km	1,320 55.4km	1,320 56.6km	1,320 57.9km	1,320 55.1km	1,320 42.4km	1,320 42.4km	1,320 52.3km	1,320 46.3km
	西宮山口JCT	1,320 58.6km	1,320 54.0km	1,320 55.3km	1,320 56.5km	1,320 55.4km	1,320 56.6km	1,320 57.9km	1,320 55.1km	1,320 42.4km	1,320 42.4km	1,320 52.3km	1,320 46.3km
	五社	1,320 54.1km	1,320 49.5km	1,320 50.8km	1,320 52.0km	1,320 50.9km	1,320 52.1km	1,320 53.4km	1,320 50.6km	1,320 37.9km	1,320 37.9km	1,320 47.8km	1,320 41.8km
	柳谷JCT	1,320 55.9km	1,320 51.3km	1,320 52.6km	1,320 53.8km	1,320 52.7km	1,320 53.9km	1,320 55.2km	1,320 52.4km	1,320 39.7km	1,320 39.7km	1,320 49.6km	1,320 43.6km
11 池田線	中之島												
	梅田	530 7.8km	460 5.6km	300 1.8km	370 3.0km	420 4.6km	460 5.8km	510 7.1km		710 13.5km	710 13.5km		840 17.4km
	福島												
	塚本	610 10.4km	540 8.2km	420 4.4km	460 5.6km	510 7.2km	550 8.4km	590 9.7km		800 16.1km	800 16.1km		920 20.0km
	加島	670 12.2km	600 10.0km	480 6.2km	520 7.4km	570 9.0km	610 10.2km	650 11.5km		860 17.9km	860 17.9km		980 21.8km
	豊中南・豊中IC	780 15.4km	700 13.2km	580 9.4km	620 10.6km	670 12.2km	710 13.4km	750 14.7km		960 21.1km	960 21.1km		1,090 25.0km
	豊中南（北行）												
	豊中北	890 18.8km	810 16.6km	690 12.8km	730 14.0km	780 15.6km	820 16.8km	860 18.1km		1,070 24.5km	1,070 24.5km		1,200 28.4km
	大阪空港	920 20.0km	850 17.8km	730 14.0km	770 15.2km	820 16.8km	860 18.0km	900 19.3km		1,110 25.7km	1,110 25.7km		1,240 29.6km
	池田	960 21.0km	890 18.8km	760 15.0km	800 16.2km	850 17.8km	890 19.0km	930 20.3km		1,140 26.7km	1,140 26.7km		1,270 30.6km
	神田												
	川西小花	1,100 25.5km	1,030 23.3km	910 19.5km	950 20.7km	1,000 22.3km	1,040 23.5km	1,080 24.8km		1,290 31.2km	1,290 31.2km		1,320 35.1km
	池田木部	1,170 27.6km	1,100 25.4km	980 21.6km	1,020 22.8km	1,070 24.4km	1,110 25.6km	1,150 26.9km		1,320 33.3km	1,320 33.3km		1,320 37.2km

●短距離区間利用割引、西大阪線端末区間割引（6：00 ～22：00）、大阪都心流入割引（うち環状線（湊町・高津を含む）と東大阪線のご利用に限る）、神戸都心流入割引以外の各種割引は反映しておりません。●普通車以外の車種については、料金早見表（P71 ～ P76）をご覧ください。●短距離区間利用割引適用時の料金について赤字で記載しています。●大阪都心流入割引（うち環状線（湊町・高津を含む）と東大阪線のご利用に限る）、神戸都心流入割引（うち阪神高速のみのご利用に限る）適用時の料金について青字で記載しています。

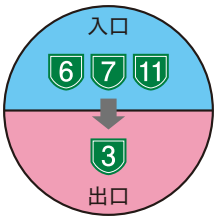

料金・距離表（ETC普通車）

6 大和川線 7 北神戸線 11 池田線 から乗って、3 神戸線 で降りた場合

上段 料金(円)
下段 営業距離

入口＼出口		3 神戸線																				
		西長堀	中之島西	海老江	姫島	大和田	尼崎東	尼崎西	武庫川	西宮IC	西宮	芦屋	深江	魚崎	摩耶	生田川	京橋	柳原	湊川	若宮	月見山	月見山(第二神明)
6 大和川線	三宅西																					
	天美	990 22.1km			1,110 25.7km		1,200 28.5km		1,320 33.4km			1,320 38.9km		1,320 44.2km	1,320 48.8km	1,320 37.5km	1,320 38.7km	1,320 42.1km	1,320 44.0km	1,320 46.0km	1,320 47.3km	1,320 47.5km
	常磐	910 19.5km			1,030 23.1km		1,120 25.9km		1,280 30.8km			1,320 36.3km		1,320 41.6km	1,320 46.2km	1,320 34.9km	1,320 36.1km	1,320 39.5km	1,320 41.4km	1,320 43.4km	1,320 44.7km	1,320 44.9km
	鉄砲	780 15.7km			900 19.3km		990 22.1km		1,150 27.0km			1,320 32.5km		1,320 37.8km	1,320 42.4km	1,280 31.1km	1,320 32.3km	1,320 35.7km	1,320 37.6km	1,320 39.6km	1,320 40.9km	1,320 41.1km
7 北神戸線	伊川谷JCT	1,320 54.6km	1,320 54.0km	1,320 51.8km	1,320 51.3km	1,320 49.8km		1,320 44.2km		1,320 40.4km	1,320 38.1km		1,320 33.5km		1,170 27.6km	※ 25.3km	※ 24.1km	※ 20.7km	1,320 33.2km	1,320 35.2km	1,320 36.5km	1,320 36.7km
	永井谷	1,320 52.7km	1,320 52.1km	1,320 49.9km	1,320 49.4km	1,320 47.9km		1,320 42.3km		1,320 38.5km	1,320 36.2km		1,300 31.6km		1,110 25.7km	1,010 23.4km	1,000 22.2km	890 18.8km	1,290 31.3km	1,320 33.3km	1,320 34.6km	1,320 34.8km
	前開	1,320 49.8km	1,320 49.2km	1,320 47.0km	1,320 46.5km	1,320 45.0km		1,320 39.4km		1,320 35.6km	1,320 33.3km		1,210 28.7km		1,020 22.8km	940 20.5km	900 19.3km	790 15.9km	1,200 28.4km	1,260 30.4km	1,300 31.7km	1,310 31.9km
	布施畑JCT	1,320 47.3km	1,320 46.7km	1,320 44.5km	1,320 44.0km	1,320 42.5km		1,320 36.9km		1,320 33.1km	1,280 30.8km		1,130 26.2km		930 20.3km	860 18.0km	820 16.8km	710 13.4km	1,120 25.9km	1,180 27.9km	1,220 29.2km	1,230 29.4km
	布施畑西																					
	布施畑東	1,320 45.8km	1,320 45.2km	1,320 43.0km	1,320 42.5km	1,320 41.0km		1,320 35.4km		1,300 31.6km	1,230 29.3km		1,080 24.7km		890 18.8km	810 16.5km	770 15.3km	660 11.9km	1,070 24.4km	1,130 26.4km	1,170 27.7km	1,180 27.9km
	しあわせの村	1,320 45.3km	1,320 44.7km	1,320 42.5km	1,320 42.0km	1,320 40.5km		1,320 34.9km		1,280 31.1km	1,210 28.8km		1,060 24.2km		870 18.3km	810 16.6km	780 15.4km	660 12.0km	1,010 22.5km	1,070 24.5km	1,110 25.8km	1,120 26.0km
	藍那	1,320 42.4km	1,320 41.8km	1,320 39.6km	1,320 39.1km	1,320 37.6km		1,310 32.0km		1,190 28.2km	1,120 25.9km		970 21.3km		780 15.4km	910 19.5km	740 14.3km	760 14.9km	910 19.6km	980 21.6km	1,020 22.9km	1,030 23.1km
	箕谷	1,320 37.8km	1,320 37.2km	1,320 35.0km	1,320 34.5km	1,320 33.0km		1,160 27.4km		1,040 23.6km	970 21.3km		820 16.7km		630 10.8km	1,060 24.1km	590 9.7km	700 13.1km	760 15.0km	830 17.0km	870 18.3km	880 18.5km
	からと西	1,320 42.2km	1,320 41.6km	1,320 39.4km	1,320 38.9km	1,320 37.4km		1,310 31.8km		1,180 28.0km	1,110 25.7km		960 21.1km		770 15.2km	1,200 28.5km	730 14.1km	840 17.5km	900 19.4km	970 21.4km	1,010 22.7km	1,020 22.9km
	からと東																					
	有馬口	1,320 46.3km	1,320 45.7km	1,320 43.5km	1,320 43.0km	1,320 41.5km		1,320 35.9km		1,320 32.1km	1,240 29.8km		1,090 25.2km		900 19.3km	1,320 32.6km	870 18.2km	980 21.6km	1,040 23.5km	1,100 25.5km	1,150 26.8km	1,150 27.0km
	西宮山口南	1,320 49.4km	1,320 48.8km	1,320 46.6km	1,320 46.1km	1,320 44.6km		1,320 39.0km		1,320 35.2km	1,320 32.9km		1,190 28.3km		1,000 22.4km	1,320 35.7km	970 21.3km	1,080 24.7km	1,140 26.6km	1,200 28.6km	1,250 29.9km	1,250 30.1km
	西宮山口東	1,320 51.9km	1,320 51.3km	1,320 49.1km	1,320 48.6km	1,320 47.1km		1,320 41.5km		1,320 37.7km	1,320 35.4km		1,280 30.8km		1,080 24.9km	1,320 38.2km	1,050 23.8km	1,160 27.2km	1,220 29.1km	1,280 31.1km	1,320 32.4km	1,320 32.6km
	西宮山口JCT	1,320 51.9km	1,320 51.3km	1,320 49.1km	1,320 48.6km	1,320 47.1km		1,320 41.5km		1,320 37.7km	1,320 35.4km		1,280 30.8km		1,080 24.9km	1,320 38.2km	1,050 23.8km	1,160 27.2km	1,220 29.1km	1,280 31.1km	1,320 32.4km	1,320 32.6km
	五社	1,320 47.4km	1,320 46.8km	1,320 44.6km	1,320 44.1km	1,320 42.6km		1,320 37.0km		1,320 33.2km	1,280 30.9km		1,130 26.3km		940 20.4km	1,320 33.7km	900 19.3km	1,010 22.7km	1,070 24.6km	1,140 26.6km	1,180 27.9km	1,190 28.1km
	柳谷JCT	1,320 49.2km	1,320 48.6km	1,320 46.4km	1,320 45.9km	1,320 44.4km		1,320 38.8km		1,320 35.0km	1,320 32.7km		1,190 28.1km		1,000 22.2km	1,320 35.5km	960 21.1km	1,070 24.5km	1,130 26.4km	1,200 28.4km	1,240 29.7km	1,250 29.9km
11 池田線	中之島																					
	梅田				560 8.7km		650 11.5km		810 16.4km			990 21.9km		1,160 27.2km	1,310 31.8km	1,320 34.1km	1,320 35.3km	1,320 38.7km	1,320 40.6km	1,320 42.6km	1,320 43.9km	1,320 44.1km
	福島																					
	塚本				640 11.3km		730 14.1km		890 19.0km			1,070 24.5km		1,240 29.8km	1,320 34.4km	1,320 36.7km	1,320 37.9km	1,320 41.3km	1,320 43.2km	1,320 45.2km	1,320 46.5km	1,320 46.7km
	加島				700 13.1km		790 15.9km		950 20.8km			1,130 26.3km		1,300 31.6km	1,320 36.2km	1,320 38.5km	1,320 39.7km	1,320 43.1km	1,320 45.0km	1,320 47.0km	1,320 48.3km	1,320 48.5km
	豊中南・豊中IC				800 16.3km		900 19.1km		1,050 24.0km			1,230 29.5km		1,320 34.8km	1,320 39.4km	1,320 41.7km	1,320 42.9km	1,320 46.3km	1,320 48.2km	1,320 50.2km	1,320 51.5km	1,320 51.7km
	豊中南(北行)																					
	豊中北				910 19.7km		1,010 22.5km		1,160 27.4km			1,320 32.9km		1,320 38.2km	1,320 42.8km	1,320 45.1km	1,320 46.3km	1,320 49.7km	1,320 51.6km	1,320 53.6km	1,320 54.9km	1,320 55.1km
	大阪空港				950 20.9km		1,040 23.7km		1,200 28.6km			1,320 34.1km		1,320 39.4km	1,320 44.0km	1,320 46.3km	1,320 47.5km	1,320 50.9km	1,320 52.8km	1,320 54.8km	1,320 56.1km	1,320 56.3km
	池田				990 21.9km		1,080 24.7km		1,240 29.6km			1,320 35.1km		1,320 40.4km	1,320 45.0km	1,320 47.3km	1,320 48.5km	1,320 51.9km	1,320 53.8km	1,320 55.8km	1,320 57.1km	1,320 57.3km
	神田																					
	川西小花				1,130 26.4km		1,220 29.2km		1,320 34.1km			1,320 39.6km		1,320 44.9km	1,320 49.5km	1,320 51.8km	1,320 53.0km	1,320 56.4km	1,320 58.3km	1,320 60.3km	1,320 61.6km	1,320 61.8km
	池田木部				1,200 28.5km		1,290 31.3km		1,320 36.2km			1,320 41.7km		1,320 47.0km	1,320 51.6km	1,320 53.9km	1,320 55.1km	1,320 58.5km	1,320 60.4km	1,320 62.4km	1,320 63.7km	1,320 63.9km

※第二神明道路の利用出入口により、神戸都心流入割引による割引料金が異なります。第二神明道路の料金を含めた料金はP18をご覧ください。なお、出入口によっては割引にならない場合があります。

●短距離区間利用割引、西大阪線端末区間割引（6：00～22：00）、大阪都心流入割引（うち環状線（湊町・高津を含む）と東大阪線のご利用に限る）、神戸都心流入割引以外の各種割引は反映しておりません。●普通車以外の車種については、料金早見表（P71～P76）をご覧ください。●短距離区間利用割引適用時の料金について赤字で記載しています。●大阪都心流入割引（うち環状線（湊町・高津を含む）と東大阪線のご利用に限る）、神戸都心流入割引（うち阪神高速のみのご利用に限る）適用時の料金について青字で記載しています。

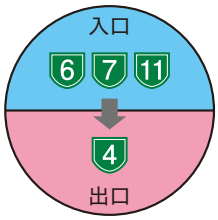

料金・距離表（ETC普通車）

6 大和川線 7 北神戸線 11 池田線 から乗って、4 4号湾岸線 で降りた場合

上段 料金(円)
下段 営業距離

入口＼出口		4 4号湾岸線																	
		天保山	南港北	南港中	南港南	三宝	大浜	出島	石津	浜寺	高石	助松JCT・助松	泉大津	岸和田北	岸和田南	貝塚	泉佐野北	泉佐野南	りんくうJCT
6 大和川線	三宅西																		
	天美	810 16.5km			610 10.3km	530 7.8km	610 10.4km	660 11.9km		760 14.9km		880 18.5km	920 19.9km	1,040 23.5km	1,140 26.7km	1,210 28.8km	1,320 32.3km	1,320 34.5km	1,320 35.4km
	常磐	730 13.9km			530 7.7km	440 5.2km	530 7.8km	580 9.3km		670 12.3km		790 15.9km	840 17.3km	950 20.9km	1,060 24.1km	1,130 26.2km	1,240 29.7km	1,310 31.9km	1,320 32.8km
	鉄砲	600 10.1km			400 3.9km	300 1.4km	400 4.0km	450 5.5km		550 8.5km		670 12.1km	710 13.5km	830 17.1km	930 20.3km	1,000 22.4km	1,120 25.9km	1,190 28.1km	1,220 29.0km
7 北神戸線	伊川谷JCT	1,320 46.3km	1,320 48.8km	1,320 51.0km		1,320 55.0km	1,320 57.6km	1,320 59.1km		1,320 62.1km		1,320 65.7km	1,320 67.1km	1,320 70.7km	1,320 73.9km	1,320 76.0km	1,320 79.5km	1,320 81.7km	1,320 82.6km
	永井谷	1,320 44.4km	1,320 46.9km	1,320 49.1km		1,320 53.1km	1,320 55.7km	1,320 57.2km		1,320 60.2km		1,320 63.8km	1,320 65.2km	1,320 68.8km	1,320 72.0km	1,320 74.1km	1,320 77.6km	1,320 79.8km	1,320 80.7km
	前開	1,320 41.5km	1,320 44.0km	1,320 46.2km		1,320 50.2km	1,320 52.8km	1,320 54.3km		1,320 57.3km		1,320 60.9km	1,320 62.3km	1,320 65.9km	1,320 69.1km	1,320 71.2km	1,320 74.7km	1,320 76.9km	1,320 77.8km
	布施畑JCT	1,320 39.0km	1,320 41.5km	1,320 43.7km		1,320 47.7km	1,320 50.3km	1,320 51.8km		1,320 54.8km		1,320 58.4km	1,320 59.8km	1,320 63.4km	1,320 66.6km	1,320 68.7km	1,320 72.2km	1,320 74.4km	1,320 75.3km
	布施畑西																		
	布施畑東	1,320 37.5km	1,320 40.0km	1,320 42.2km		1,320 46.2km	1,320 48.8km	1,320 50.3km		1,320 53.3km		1,320 56.9km	1,320 58.3km	1,320 61.9km	1,320 65.1km	1,320 67.2km	1,320 70.7km	1,320 72.9km	1,320 73.8km
	しあわせの村	1,320 37.0km	1,320 39.5km	1,320 41.7km		1,320 45.7km	1,320 48.3km	1,320 49.8km		1,320 52.8km		1,320 56.4km	1,320 57.8km	1,320 61.4km	1,320 64.6km	1,320 66.7km	1,320 70.2km	1,320 72.4km	1,320 73.3km
	藍那	1,320 34.1km	1,320 36.6km	1,320 38.8km		1,320 42.8km	1,320 45.4km	1,320 46.9km		1,320 49.9km		1,320 53.5km	1,320 54.9km	1,320 58.5km	1,320 61.7km	1,320 63.8km	1,320 67.3km	1,320 69.5km	1,320 70.4km
	箕谷	1,230 29.5km	1,310 32.0km	1,320 34.2km		1,320 38.2km	1,320 40.8km	1,320 42.3km		1,320 45.3km		1,320 48.9km	1,320 50.3km	1,320 53.9km	1,320 57.1km	1,320 59.2km	1,320 62.7km	1,320 64.9km	1,320 65.8km
	からと西	1,320 33.9km	1,320 36.4km	1,320 38.6km		1,320 42.6km	1,320 45.2km	1,320 46.7km		1,320 49.7km		1,320 53.3km	1,320 54.7km	1,320 58.3km	1,320 61.5km	1,320 63.6km	1,320 67.1km	1,320 69.3km	1,320 70.2km
	からと東																		
	有馬口	1,320 38.0km	1,320 40.5km	1,320 42.7km		1,320 46.7km	1,320 49.3km	1,320 50.8km		1,320 53.8km		1,320 57.4km	1,320 58.8km	1,320 62.4km	1,320 65.6km	1,320 67.7km	1,320 71.2km	1,320 73.4km	1,320 74.3km
	西宮山口南	1,320 41.1km	1,320 43.6km	1,320 45.8km		1,320 49.8km	1,320 52.4km	1,320 53.9km		1,320 56.9km		1,320 60.5km	1,320 61.9km	1,320 65.5km	1,320 68.7km	1,320 70.8km	1,320 74.3km	1,320 76.5km	1,320 77.4km
	西宮山口東	1,320 43.6km	1,320 46.1km	1,320 48.3km		1,320 52.3km	1,320 54.9km	1,320 56.4km		1,320 59.4km		1,320 63.0km	1,320 64.4km	1,320 68.0km	1,320 71.2km	1,320 73.3km	1,320 76.8km	1,320 79.0km	1,320 79.9km
	西宮山口JCT	1,320 43.6km	1,320 46.1km	1,320 48.3km		1,320 52.3km	1,320 54.9km	1,320 56.4km		1,320 59.4km		1,320 63.0km	1,320 64.4km	1,320 68.0km	1,320 71.2km	1,320 73.3km	1,320 76.8km	1,320 79.0km	1,320 79.9km
	五社	1,320 39.1km	1,320 41.6km	1,320 43.8km		1,320 47.8km	1,320 50.4km	1,320 51.9km		1,320 54.9km		1,320 58.5km	1,320 59.9km	1,320 63.5km	1,320 66.7km	1,320 68.8km	1,320 72.3km	1,320 74.5km	1,320 75.4km
	柳谷JCT	1,320 40.9km	1,320 43.4km	1,320 45.6km		1,320 49.6km	1,320 52.2km	1,320 53.7km		1,320 56.7km		1,320 60.3km	1,320 61.7km	1,320 65.3km	1,320 68.5km	1,320 70.6km	1,320 74.1km	1,320 76.3km	1,320 77.2km
11 池田線	中之島																		
	梅田	620 10.5km	700 13.0km	770 15.2km		900 19.2km	980 21.8km	1,030 23.3km		1,130 26.3km		1,250 29.9km	1,290 31.3km	1,320 34.9km	1,320 38.1km	1,320 40.2km	1,320 43.7km	1,320 45.9km	1,320 46.8km
	福島																		
	塚本	700 13.1km	780 15.6km	850 17.8km		980 21.8km	1,070 24.4km	1,120 25.9km		1,210 28.9km		1,320 32.5km	1,320 33.9km	1,320 37.5km	1,320 40.7km	1,320 42.8km	1,320 46.3km	1,320 48.5km	1,320 49.4km
	加島	760 14.9km	840 17.4km	910 19.6km		1,040 23.6km	1,130 26.2km	1,170 27.7km		1,270 30.7km		1,320 34.3km	1,320 35.7km	1,320 39.3km	1,320 42.5km	1,320 44.6km	1,320 48.1km	1,320 50.3km	1,320 51.2km
	豊中南・豊中IC	860 18.1km	940 20.6km	1,020 22.8km		1,150 26.8km	1,230 29.4km	1,280 30.9km		1,320 33.9km		1,320 37.5km	1,320 38.9km	1,320 42.5km	1,320 45.7km	1,320 47.8km	1,320 51.3km	1,320 53.5km	1,320 54.4km
	豊中南（北行）																		
	豊中北	970 21.5km	1,050 24.0km	1,130 26.2km		1,260 30.2km	1,320 32.8km	1,320 34.3km		1,320 37.3km		1,320 40.9km	1,320 42.3km	1,320 45.9km	1,320 49.1km	1,320 51.2km	1,320 54.7km	1,320 56.9km	1,320 57.8km
	大阪空港	1,010 22.7km	1,090 25.2km	1,160 27.4km		1,290 31.4km	1,320 34.0km	1,320 35.5km		1,320 38.5km		1,320 42.1km	1,320 43.5km	1,320 47.1km	1,320 50.3km	1,320 52.4km	1,320 55.9km	1,320 58.1km	1,320 59.0km
	池田	1,040 23.7km	1,130 26.2km	1,200 28.4km		1,320 32.4km	1,320 35.0km	1,320 36.5km		1,320 39.5km		1,320 43.1km	1,320 44.5km	1,320 48.1km	1,320 51.3km	1,320 53.4km	1,320 56.9km	1,320 59.1km	1,320 60.0km
	神田																		
	川西小花	1,190 28.2km	1,270 30.7km	1,320 32.9km		1,320 36.9km	1,320 39.5km	1,320 41.0km		1,320 44.0km		1,320 47.6km	1,320 49.0km	1,320 52.6km	1,320 55.8km	1,320 57.9km	1,320 61.4km	1,320 63.6km	1,320 64.5km
	池田木部	1,260 30.3km	1,320 32.8km	1,320 35.0km		1,320 39.0km	1,320 41.6km	1,320 43.1km		1,320 46.1km		1,320 49.7km	1,320 51.1km	1,320 54.7km	1,320 57.9km	1,320 60.0km	1,320 63.5km	1,320 65.7km	1,320 66.6km

●短距離区間利用割引、西大阪線端末区間割引（6：00～22：00）、大阪都心流入割引（うち環状線（湊町・高津を含む）と東大阪線のご利用に限る）、神戸都心流入割引以外の各種割引は反映しておりません。●普通車以外の車種については、料金早見表（P71～P76）をご覧ください。●短距離区間利用割引適用時の料金について赤字で記載しています。●大阪都心流入割引（うち環状線（湊町・高津を含む）と東大阪線のご利用に限る）、神戸都心流入割引（うち阪神高速のみのご利用に限る）適用時の料金について青字で記載しています。

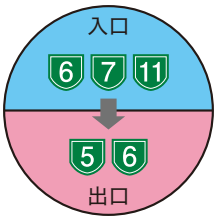

料金・距離表（ETC普通車）

6 大和川線 7 北神戸線 11 池田線 から乗って、5 5号湾岸線 6 大和川線 で降りた場合

上段 料金(円)
下段 営業距離

入口＼出口		5 5号湾岸線													6 大和川線			
		天保山	湾岸舞洲	中島	尼崎東海岸	尼崎末広	鳴尾浜	甲子園浜	西宮浜	南芦屋浜	深江浜	住吉浜	魚崎浜	六甲アイランド北	三宅西	天美	常磐	鉄砲
6 大和川線	三宅西																	
	天美	810 16.5km	880 18.6km	960 21.2km		1,040 23.5km	1,110 25.7km		1,220 29.0km		1,320 32.7km	1,320 35.2km	1,320 35.2km	1,320 36.0km			300 1.5km	460 5.7km
	常磐	730 13.9km	790 16.0km	880 18.6km		950 20.9km	1,030 23.1km		1,130 26.4km		1,250 30.1km	1,320 32.6km	1,320 32.6km	1,320 33.4km		300 1.5km		300 3.1km
	鉄砲	600 10.1km	670 12.2km	760 14.8km		830 17.1km	900 19.3km		1,010 22.6km		1,130 26.3km	1,210 28.8km	1,210 28.8km	1,240 29.6km		460 5.7km	300 3.1km	
7 北神戸線	伊川谷JCT	1,320 46.3km	1,320 44.2km		1,320 40.1km	1,320 39.3km		1,320 34.7km		1,290 31.2km	1,250 30.1km		1,200 28.4km			1,320 62.8km	1,320 60.2km	1,320 56.4km
	永井谷	1,320 44.4km	1,320 42.3km		1,320 38.2km	1,320 37.4km		1,320 32.8km		1,230 29.3km	1,190 28.2km		1,140 26.5km			1,320 60.9km	1,320 58.3km	1,320 54.5km
	前開	1,320 41.5km	1,320 39.4km		1,320 35.3km	1,320 34.5km		1,250 29.9km		1,130 26.4km	1,100 25.3km		1,040 23.6km			1,320 58.0km	1,320 55.4km	1,320 51.6km
	布施畑JCT	1,320 39.0km	1,320 36.9km		1,320 32.8km	1,310 32.0km		1,160 27.4km		1,050 23.9km	1,020 22.8km		960 21.1km			1,320 55.5km	1,320 52.9km	1,320 49.1km
	布施畑西																	
	布施畑東	1,320 37.5km	1,320 35.4km		1,290 31.3km	1,270 30.5km		1,120 25.9km		1,000 22.4km	970 21.3km		910 19.6km			1,320 54.0km	1,320 51.4km	1,320 47.6km
	しあわせの村	1,320 37.0km	1,320 34.9km		1,280 30.8km	1,250 30.0km		1,100 25.4km		990 21.9km	950 20.8km		900 19.1km			1,320 53.5km	1,320 50.9km	1,320 47.1km
	藍那	1,320 34.1km	1,310 32.0km		1,180 27.9km	1,150 27.1km		1,010 22.5km		890 19.0km	860 17.9km		800 16.2km			1,320 50.6km	1,320 48.0km	1,320 44.2km
	箕谷	1,230 29.5km	1,160 27.4km		1,030 23.3km	1,010 22.5km		860 17.9km		740 14.4km	710 13.3km		650 11.6km			1,320 46.0km	1,320 43.4km	1,320 39.6km
	からと西	1,320 33.9km	1,310 31.8km		1,170 27.7km	1,150 26.9km		1,000 22.3km		890 18.8km	850 17.7km		790 16.0km			1,320 50.4km	1,320 47.8km	1,320 44.0km
	からと東																	
	有馬口	1,320 38.0km	1,320 35.9km		1,310 31.8km	1,280 31.0km		1,130 26.4km		1,020 22.9km	980 21.8km		930 20.1km			1,320 54.5km	1,320 51.9km	1,320 48.1km
	西宮山口南	1,320 41.1km	1,320 39.0km		1,320 34.9km	1,320 34.1km		1,230 29.5km		1,120 26.0km	1,080 24.9km		1,030 23.2km			1,320 57.6km	1,320 55.0km	1,320 51.2km
	西宮山口東	1,320 43.6km	1,320 41.5km		1,320 37.4km	1,320 36.6km		1,310 32.0km		1,200 28.5km	1,160 27.4km		1,110 25.7km			1,320 60.1km	1,320 57.5km	1,320 53.7km
	西宮山口JCT	1,320 43.6km	1,320 41.5km		1,320 37.4km	1,320 36.6km		1,310 32.0km		1,200 28.5km	1,160 27.4km		1,110 25.7km			1,320 60.1km	1,320 57.5km	1,320 53.7km
	五社	1,320 39.1km	1,320 37.0km		1,320 32.9km	1,320 32.1km		1,170 27.5km		1,050 24.0km	1,020 22.9km		960 21.2km			1,320 55.6km	1,320 53.0km	1,320 49.2km
	柳谷JCT	1,320 40.9km	1,320 38.8km		1,320 34.7km	1,320 33.9km		1,230 29.3km		1,110 25.8km	1,080 24.7km		1,020 23.0km			1,320 57.4km	1,320 54.8km	1,320 51.0km
11 池田線	中之島																	
	梅田	620 10.5km	680 12.6km	770 15.2km		840 17.5km	910 19.7km		1,020 23.0km		1,140 26.7km	1,220 29.2km	1,220 29.2km	1,250 30.0km		1,150 27.0km	1,070 24.4km	940 20.6km
	福島																	
	塚本	700 13.1km	770 15.2km	850 17.8km		930 20.1km	1,000 22.3km		1,110 25.6km		1,230 29.3km	1,310 31.8km	1,310 31.8km	1,320 32.6km		1,240 29.6km	1,150 27.0km	1,030 23.2km
	加島	760 14.9km	830 17.0km	910 19.6km		990 21.9km	1,060 24.1km		1,160 27.4km		1,280 31.1km	1,320 33.6km	1,320 33.6km	1,320 34.4km		1,290 31.4km	1,210 28.8km	1,090 25.0km
	豊中南・豊中IC	860 18.1km	930 20.2km	1,020 22.8km		1,090 25.1km	1,160 27.3km		1,270 30.6km		1,320 34.3km	1,320 36.8km	1,320 36.8km	1,320 37.6km		1,320 34.6km	1,310 32.0km	1,190 28.2km
	豊中南（北行）																	
	豊中北	970 21.5km	1,040 23.6km	1,130 26.2km		1,200 28.5km	1,270 30.7km		1,320 34.0km		1,320 37.7km	1,320 40.2km	1,320 40.2km	1,320 41.0km		1,320 38.0km	1,320 35.4km	1,300 31.6km
	大阪空港	1,010 22.7km	1,080 24.8km	1,160 27.4km		1,240 29.7km	1,310 31.9km		1,320 35.2km		1,320 38.9km	1,320 41.4km	1,320 41.4km	1,320 42.2km		1,320 39.2km	1,320 36.6km	1,320 32.8km
	池田	1,040 23.7km	1,110 25.8km	1,200 28.4km		1,270 30.7km	1,320 32.9km		1,320 36.2km		1,320 39.9km	1,320 42.4km	1,320 42.4km	1,320 43.2km		1,320 40.2km	1,320 37.6km	1,320 33.8km
	神田																	
	川西小花	1,190 28.2km	1,260 30.3km	1,320 32.9km		1,320 35.2km	1,320 37.4km		1,320 40.7km		1,320 44.4km	1,320 46.9km	1,320 46.9km	1,320 47.7km		1,320 44.7km	1,320 42.1km	1,320 38.3km
	池田木部	1,260 30.3km	1,320 32.4km	1,320 35.0km		1,320 37.3km	1,320 39.5km		1,320 42.8km		1,320 46.5km	1,320 49.0km	1,320 49.0km	1,320 49.8km		1,320 46.8km	1,320 44.2km	1,320 40.4km

●短距離区間利用割引、西大阪線端末区間割引（6：00 ～22：00）、大阪都心流入割引（うち環状線（湊町・高津を含む）と東大阪線のご利用に限る）、神戸都心流入割引以外の各種割引は反映しておりません。●普通車以外の車種については、料金早見表（P71 ～ P76）をご覧ください。●短距離区間利用割引適用時の料金について赤字で記載しています。●大阪都心流入割引（うち環状線（湊町・高津を含む）と東大阪線のご利用に限る）、神戸都心流入割引（うち阪神高速のみのご利用に限る）適用時の料金について青字で記載しています。

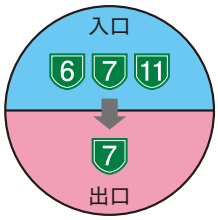

料金・距離表（ETC普通車）

6 大和川線 7 北神戸線 11 池田線 から乗って、7 北神戸線 で降りた場合

上段 料金(円)
下段 営業距離

入口＼出口		7 北神戸線																
		伊川谷JCT	永井谷	前開	布施畑JCT	布施畑西	布施畑東	しあわせの村	藍那	箕谷	からと西	からと東	有馬口	西宮山口南	西宮山口東	西宮山口JCT	五社	柳谷JCT
6 大和川線	三宅西																	
	天美	1,320 62.8km	1,320 60.9km	1,320 58.0km	1,320 55.5km		1,320 54.0km	1,320 53.5km	1,320 50.6km	1,320 46.0km	1,320 50.4km		1,320 54.5km	1,320 57.6km	1,320 60.1km	1,320 60.1km	1,320 55.6km	1,320 57.4km
	常磐	1,320 60.2km	1,320 58.3km	1,320 55.4km	1,320 52.9km		1,320 51.4km	1,320 50.9km	1,320 48.0km	1,320 43.4km	1,320 47.8km		1,320 51.9km	1,320 55.0km	1,320 57.5km	1,320 57.5km	1,320 53.0km	1,320 54.8km
	鉄砲	1,320 56.4km	1,320 54.5km	1,320 51.6km	1,320 49.1km		1,320 47.6km	1,320 47.1km	1,320 44.2km	1,320 39.6km	1,320 44.0km		1,320 48.1km	1,320 51.2km	1,320 53.7km	1,320 53.7km	1,320 49.2km	1,320 51.0km
7 北神戸線	伊川谷JCT			430 4.8km	510 7.3km	510 7.3km		620 10.7km	720 13.6km	870 18.2km	1,010 22.6km		1,140 26.7km	1,240 29.8km	1,320 32.3km	1,320 32.3km	1,180 27.8km	1,240 29.6km
	永井谷			300 2.9km	450 5.4km	450 5.4km		560 8.8km	650 11.7km	800 16.3km	950 20.7km		1,080 24.8km	1,180 27.9km	1,260 30.4km	1,260 30.4km	1,120 25.9km	1,170 27.7km
	前開	430 4.8km	300 2.9km		300 2.5km	300 2.5km		470 5.9km	560 8.8km	710 13.4km	850 17.8km		990 21.9km	1,090 25.0km	1,170 27.5km	1,170 27.5km	1,020 23.0km	1,080 24.8km
	布施畑JCT	510 7.3km	450 5.4km	300 2.5km				300 3.4km	480 6.3km	630 10.9km	770 15.3km		900 19.4km	1,010 22.5km	1,090 25.0km	1,090 25.0km	940 20.5km	1,000 22.3km
	布施畑西	510 7.3km	450 5.4km	300 2.5km														
	布施畑東							300 1.9km	430 4.8km	580 9.4km	720 13.8km		860 17.9km	960 21.0km	1,040 23.5km	1,040 23.5km	890 19.0km	950 20.8km
	しあわせの村	620 10.7km	560 8.8km	470 5.9km	300 3.4km		300 1.9km		300 2.9km	520 7.5km	660 11.9km		790 16.0km	900 19.1km	980 21.6km	980 21.6km	830 17.1km	890 18.9km
	藍那	720 13.6km	650 11.7km	560 8.8km	480 6.3km		430 4.8km	300 2.9km		420 4.6km	570 9.0km		700 13.1km	800 16.2km	880 18.7km	880 18.7km	740 14.2km	790 16.0km
	箕谷	870 18.2km	800 16.3km	710 13.4km	630 10.9km		580 9.4km	520 7.5km	420 4.6km		420 4.4km		550 8.5km	650 11.6km	730 14.1km	730 14.1km	590 9.6km	650 11.4km
	からと西	1,010 22.6km	950 20.7km	850 17.8km	770 15.3km		720 13.8km	660 11.9km	570 9.0km	420 4.4km								
	からと東												300 1.6km	430 4.7km	510 7.2km	510 7.2km	300 2.7km	420 4.5km
	有馬口	1,140 26.7km	1,080 24.8km	990 21.9km	900 19.4km		860 17.9km	790 16.0km	700 13.1km	550 8.5km		300 1.6km						
	西宮山口南	1,240 29.8km	1,180 27.9km	1,090 25.0km	1,010 22.5km		960 21.0km	900 19.1km	800 16.2km	650 11.6km		430 4.7km			300 2.5km	300 2.5km		
	西宮山口東	1,320 32.3km	1,260 30.4km	1,170 27.5km	1,090 25.0km		1,040 23.5km	980 21.6km	880 18.7km	730 14.1km		510 7.2km		300 2.5km				
	西宮山口JCT	1,320 32.3km	1,260 30.4km	1,170 27.5km	1,090 25.0km		1,040 23.5km	980 21.6km	880 18.7km	730 14.1km		510 7.2km		300 2.5km				
	五社	1,180 27.8km	1,120 25.9km	1,020 23.0km	940 20.5km		890 19.0km	830 17.1km	740 14.2km	590 9.6km		300 2.7km						
	柳谷JCT	1,240 29.6km	1,170 27.7km	1,080 24.8km	1,000 22.3km		950 20.8km	890 18.9km	790 16.0km	650 11.4km		420 4.5km						
11 池田線	中之島																	
	梅田	1,320 59.4km	1,320 57.5km	1,320 54.6km	1,320 52.1km		1,320 50.6km	1,320 50.1km	1,320 47.2km	1,320 42.6km	1,320 47.0km		1,320 51.1km	1,320 54.2km	1,320 56.7km	1,320 56.7km	1,320 52.2km	1,320 54.0km
	福島																	
	塚本	1,320 62.0km	1,320 60.1km	1,320 57.2km	1,320 54.7km		1,320 53.2km	1,320 52.7km	1,320 49.8km	1,320 45.2km	1,320 49.6km		1,320 53.7km	1,320 56.8km	1,320 59.3km	1,320 59.3km	1,320 54.8km	1,320 56.6km
	加島	1,320 63.8km	1,320 61.9km	1,320 59.0km	1,320 56.5km		1,320 55.0km	1,320 54.5km	1,320 51.6km	1,320 47.0km	1,320 51.4km		1,320 55.5km	1,320 58.6km	1,320 61.1km	1,320 61.1km	1,320 56.6km	1,320 58.4km
	豊中南・豊中IC	1,320 67.0km	1,320 65.1km	1,320 62.2km	1,320 59.7km		1,320 58.2km	1,320 57.7km	1,320 54.8km	1,320 50.2km	1,320 54.6km		1,320 58.7km	1,320 61.8km	1,320 64.3km	1,320 64.3km	1,320 59.8km	1,320 61.6km
	豊中南（北行）																	
	豊中北	1,320 70.4km	1,320 68.5km	1,320 65.6km	1,320 63.1km		1,320 61.6km	1,320 61.1km	1,320 58.2km	1,320 53.6km	1,320 58.0km		1,320 62.1km	1,320 65.2km	1,320 67.7km	1,320 67.7km	1,320 63.2km	1,320 65.0km
	大阪空港	1,320 71.6km	1,320 69.7km	1,320 66.8km	1,320 64.3km		1,320 62.8km	1,320 62.3km	1,320 59.4km	1,320 54.8km	1,320 59.2km		1,320 63.3km	1,320 66.4km	1,320 68.9km	1,320 68.9km	1,320 64.4km	1,320 66.2km
	池田	1,320 72.6km	1,320 70.7km	1,320 67.8km	1,320 65.3km		1,320 63.8km	1,320 63.3km	1,320 60.4km	1,320 55.8km	1,320 60.2km		1,320 64.3km	1,320 67.4km	1,320 69.9km	1,320 69.9km	1,320 65.4km	1,320 67.2km
	神田																	
	川西小花	1,320 77.1km	1,320 75.2km	1,320 72.3km	1,320 69.8km		1,320 68.3km	1,320 67.8km	1,320 64.9km	1,320 60.3km	1,320 64.7km		1,320 68.8km	1,320 71.9km	1,320 74.4km	1,320 74.4km	1,320 69.9km	1,320 71.7km
	池田木部	1,320 79.2km	1,320 77.3km	1,320 74.4km	1,320 71.9km		1,320 70.4km	1,320 69.9km	1,320 67.0km	1,320 62.4km	1,320 66.8km		1,320 70.9km	1,320 74.0km	1,320 76.5km	1,320 76.5km	1,320 72.0km	1,320 73.8km

●短距離区間利用割引、西大阪線端末区間割引（6：00 ～ 22：00）、大阪都心流入割引（うち環状線（湊町・高津を含む）と東大阪線のご利用に限る）、神戸都心流入割引以外の各種割引は反映しておりません。●普通車以外の車種については、料金早見表（P71 ～ P76）をご覧ください。●短距離区間利用割引適用時の料金について赤字で記載しています。●大阪都心流入割引（うち環状線（湊町・高津を含む）と東大阪線のご利用に限る）、神戸都心流入割引（うち阪神高速のみのご利用に限る）適用時の料金について青字で記載しています。

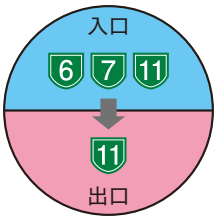

料金・距離表（ETC普通車）

6 大和川線 7 北神戸線 11 池田線 から乗って、11 池田線 で降りた場合

上段 料金(円)
下段 営業距離

入口＼出口		11 池田線												
		出入橋	梅田	福島	塚本	加島	豊中南・豊中IC	豊中南（北行）	豊中北	大阪空港	池田	神田	川西小花	池田木部
6 大和川線	三宅西													
	天美	1,140 26.5km	1,150 27.0km		1,240 29.6km	1,290 31.4km	1,320 34.6km		1,320 38.0km	1,320 39.2km	1,320 40.2km		1,320 44.7km	1,320 46.8km
	常磐	1,050 23.9km	1,070 24.4km		1,150 27.0km	1,210 28.8km	1,310 32.0km		1,320 35.4km	1,320 36.6km	1,320 37.6km		1,320 42.1km	1,320 44.2km
	鉄砲	930 20.1km	940 20.6km		1,030 23.2km	1,090 25.0km	1,190 28.2km		1,300 31.6km	1,320 32.8km	1,320 33.8km		1,320 38.3km	1,320 40.4km
7 北神戸線	伊川谷JCT	1,320 58.9km	1,320 59.4km		1,320 62.0km	1,320 63.8km	1,320 67.0km		1,320 70.4km	1,320 71.6km	1,320 72.6km		1,320 77.1km	1,320 79.2km
	永井谷	1,320 57.0km	1,320 57.5km		1,320 60.1km	1,320 61.9km	1,320 65.1km		1,320 68.5km	1,320 69.7km	1,320 70.7km		1,320 75.2km	1,320 77.3km
	前開	1,320 54.1km	1,320 54.6km		1,320 57.2km	1,320 59.0km	1,320 62.2km		1,320 65.6km	1,320 66.8km	1,320 67.8km		1,320 72.3km	1,320 74.4km
	布施畑JCT	1,320 51.6km	1,320 52.1km		1,320 54.7km	1,320 56.5km	1,320 59.7km		1,320 63.1km	1,320 64.3km	1,320 65.3km		1,320 69.8km	1,320 71.9km
	布施畑西													
	布施畑東	1,320 50.1km	1,320 50.6km		1,320 53.2km	1,320 55.0km	1,320 58.2km		1,320 61.6km	1,320 62.8km	1,320 63.8km		1,320 68.3km	1,320 70.4km
	しあわせの村	1,320 49.6km	1,320 50.1km		1,320 52.7km	1,320 54.5km	1,320 57.7km		1,320 61.1km	1,320 62.3km	1,320 63.3km		1,320 67.8km	1,320 69.9km
	藍那	1,320 46.7km	1,320 47.2km		1,320 49.8km	1,320 51.6km	1,320 54.8km		1,320 58.2km	1,320 59.4km	1,320 60.4km		1,320 64.9km	1,320 67.0km
	箕谷	1,320 42.1km	1,320 42.6km		1,320 45.2km	1,320 47.0km	1,320 50.2km		1,320 53.6km	1,320 54.8km	1,320 55.8km		1,320 60.3km	1,320 62.4km
	からと西	1,320 46.5km	1,320 47.0km		1,320 49.6km	1,320 51.4km	1,320 54.6km		1,320 58.0km	1,320 59.2km	1,320 60.2km		1,320 64.7km	1,320 66.8km
	からと東													
	有馬口	1,320 50.6km	1,320 51.1km		1,320 53.7km	1,320 55.5km	1,320 58.7km		1,320 62.1km	1,320 63.3km	1,320 64.3km		1,320 68.8km	1,320 70.9km
	西宮山口南	1,320 53.7km	1,320 54.2km		1,320 56.8km	1,320 58.6km	1,320 61.8km		1,320 65.2km	1,320 66.4km	1,320 67.4km		1,320 71.9km	1,320 74.0km
	西宮山口東	1,320 56.2km	1,320 56.7km		1,320 59.3km	1,320 61.1km	1,320 64.3km		1,320 67.7km	1,320 68.9km	1,320 69.9km		1,320 74.4km	1,320 76.5km
	西宮山口JCT	1,320 56.2km	1,320 56.7km		1,320 59.3km	1,320 61.1km	1,320 64.3km		1,320 67.7km	1,320 68.9km	1,320 69.9km		1,320 74.4km	1,320 76.5km
	五社	1,320 51.7km	1,320 52.2km		1,320 54.8km	1,320 56.6km	1,320 59.8km		1,320 63.2km	1,320 64.4km	1,320 65.4km		1,320 69.9km	1,320 72.0km
	柳谷JCT	1,320 53.5km	1,320 54.0km		1,320 56.6km	1,320 58.4km	1,320 61.6km		1,320 65.0km	1,320 66.2km	1,320 67.2km		1,320 71.7km	1,320 73.8km
11 池田線	中之島		300 0.4km		370 3.0km	430 4.8km	530 8.0km		650 11.4km	680 12.6km	720 13.6km		860 18.1km	930 20.2km
	梅田													
	福島				300 1.8km	300 3.6km	500 6.8km		610 10.2km	650 11.4km	680 12.4km		820 16.9km	890 19.0km
	塚本		360 2.6km	300 1.8km										
	加島		420 4.4km	300 3.6km										
	豊中南・豊中IC		520 7.6km	500 6.8km					300 3.4km	420 4.6km	460 5.6km		600 10.1km	670 12.2km
	豊中南（北行）								300 2.2km	300 3.4km	420 4.4km		560 8.9km	630 11.0km
	豊中北		630 11.0km	610 10.2km			300 3.4km	300 2.2km						
	大阪空港		670 12.2km	650 11.4km			420 4.6km	300 3.4km						
	池田		700 13.2km	680 12.4km			460 5.6km	420 4.4km						
	神田												300 1.1km	300 3.2km
	川西小花		850 17.7km	820 16.9km			600 10.1km	560 8.9km				300 1.1km		
	池田木部		920 19.8km	890 19.0km			670 12.2km	630 11.0km				300 3.2km		

●短距離区間利用割引、西大阪線端末区間割引（6：00～22：00）、大阪都心流入割引（うち環状線（湊町・高津を含む）と東大阪線のご利用に限る）、神戸都心流入割引以外の各種割引は反映しておりません。●普通車以外の車種については、料金早見表（P71～P76）をご覧ください。●短距離区間利用割引適用時の料金について赤字で記載しています。●大阪都心流入割引（うち環状線（湊町・高津を含む）と東大阪線のご利用に限る）、神戸都心流入割引（うち阪神高速のみのご利用に限る）適用時の料金について青字で記載しています。

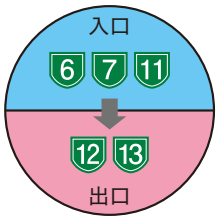

料金・距離表（ETC普通車）

6 大和川線 7 北神戸線 11 池田線 から乗って、12 守口線 13 東大阪線 で降りた場合

上段 料金(円)
下段 営業距離

入口＼出口		12 守口線								13 東大阪線								
		南森町	扇町	長柄	城北	森小路	守口	守口JCT	守口(R1)	法円坂	森之宮	高井田	長田	東大阪JCT	荒本	中野	水走	東大阪(第二阪奈)
6 大和川線	三宅西																	
	天美		1,150 27.0km	1,170 27.6km	1,270 30.7km	1,320 32.4km	1,320 36.2km	1,320 36.6km	1,320 36.8km	1,090 25.2km		1,230 29.5km	1,300 31.7km	1,320 32.6km	1,320 32.6km	1,320 33.5km	1,320 35.6km	1,320 36.2km
	常磐		1,070 24.4km	1,090 25.0km	1,190 28.1km	1,240 29.8km	1,320 33.6km	1,320 34.0km	1,320 34.2km	1,010 22.6km		1,150 26.9km	1,220 29.1km	1,250 30.0km	1,250 30.0km	1,280 30.9km	1,320 33.0km	1,320 33.6km
	鉄砲		940 20.6km	960 21.2km	1,060 24.3km	1,120 26.0km	1,240 29.8km	1,260 30.2km	1,260 30.4km	890 18.8km		1,030 23.1km	1,100 25.3km	1,130 26.2km	1,130 26.2km	1,150 27.1km	1,220 29.2km	1,240 29.8km
7 北神戸線	伊川谷JCT		1,320 59.4km	1,320 60.0km	1,320 63.1km	1,320 64.8km	1,320 68.6km	1,320 69.0km	1,320 69.2km	1,320 57.6km		1,320 61.9km	1,320 64.1km	1,320 65.0km	1,320 65.0km	1,320 65.9km	1,320 68.0km	1,320 68.6km
	永井谷		1,320 57.5km	1,320 58.1km	1,320 61.2km	1,320 62.9km	1,320 66.7km	1,320 67.1km	1,320 67.3km	1,320 55.7km		1,320 60.0km	1,320 62.2km	1,320 63.1km	1,320 63.1km	1,320 64.0km	1,320 66.1km	1,320 66.7km
	前開		1,320 54.6km	1,320 55.2km	1,320 58.3km	1,320 60.0km	1,320 63.8km	1,320 64.2km	1,320 64.4km	1,320 52.8km		1,320 57.1km	1,320 59.3km	1,320 60.2km	1,320 60.2km	1,320 61.1km	1,320 63.2km	1,320 63.8km
	布施畑JCT		1,320 52.1km	1,320 52.7km	1,320 55.8km	1,320 57.5km	1,320 61.3km	1,320 61.7km	1,320 61.9km	1,320 50.3km		1,320 54.6km	1,320 56.8km	1,320 57.7km	1,320 57.7km	1,320 58.6km	1,320 60.7km	1,320 61.3km
	布施畑西																	
	布施畑東		1,320 50.6km	1,320 51.2km	1,320 54.3km	1,320 56.0km	1,320 59.8km	1,320 60.2km	1,320 60.4km	1,320 48.8km		1,320 53.1km	1,320 55.3km	1,320 56.2km	1,320 56.2km	1,320 57.1km	1,320 59.2km	1,320 59.8km
	しあわせの村		1,320 50.1km	1,320 50.7km	1,320 53.8km	1,320 55.5km	1,320 59.3km	1,320 59.7km	1,320 59.9km	1,320 48.3km		1,320 52.6km	1,320 54.8km	1,320 55.7km	1,320 55.7km	1,320 56.6km	1,320 58.7km	1,320 59.3km
	藍那		1,320 47.2km	1,320 47.8km	1,320 50.9km	1,320 52.6km	1,320 56.4km	1,320 56.8km	1,320 57.0km	1,320 45.4km		1,320 49.7km	1,320 51.9km	1,320 52.8km	1,320 52.8km	1,320 53.7km	1,320 55.8km	1,320 56.4km
	箕谷		1,320 42.6km	1,320 43.2km	1,320 46.3km	1,320 48.0km	1,320 51.8km	1,320 52.2km	1,320 52.4km	1,320 40.8km		1,320 45.1km	1,320 47.3km	1,320 48.2km	1,320 48.2km	1,320 49.1km	1,320 51.2km	1,320 51.8km
	からと西		1,320 47.0km	1,320 47.6km	1,320 50.7km	1,320 52.4km	1,320 56.2km	1,320 56.6km	1,320 56.8km	1,320 45.2km		1,320 49.5km	1,320 51.7km	1,320 52.6km	1,320 52.6km	1,320 53.5km	1,320 55.6km	1,320 56.2km
	からと東																	
	有馬口		1,320 51.1km	1,320 51.7km	1,320 54.8km	1,320 56.5km	1,320 60.3km	1,320 60.7km	1,320 60.9km	1,320 49.3km		1,320 53.6km	1,320 55.8km	1,320 56.7km	1,320 56.7km	1,320 57.6km	1,320 59.7km	1,320 60.3km
	西宮山口南		1,320 54.2km	1,320 54.8km	1,320 57.9km	1,320 59.6km	1,320 63.4km	1,320 63.8km	1,320 64.0km	1,320 52.4km		1,320 56.7km	1,320 58.9km	1,320 59.8km	1,320 59.8km	1,320 60.7km	1,320 62.8km	1,320 63.4km
	西宮山口東		1,320 56.7km	1,320 57.3km	1,320 60.4km	1,320 62.1km	1,320 65.9km	1,320 66.3km	1,320 66.5km	1,320 54.9km		1,320 59.2km	1,320 61.4km	1,320 62.3km	1,320 62.3km	1,320 63.2km	1,320 65.3km	1,320 65.9km
	西宮山口JCT		1,320 56.7km	1,320 57.3km	1,320 60.4km	1,320 62.1km	1,320 65.9km	1,320 66.3km	1,320 66.5km	1,320 54.9km		1,320 59.2km	1,320 61.4km	1,320 62.3km	1,320 62.3km	1,320 63.2km	1,320 65.3km	1,320 65.9km
	五社		1,320 52.2km	1,320 52.8km	1,320 55.9km	1,320 57.6km	1,320 61.4km	1,320 61.8km	1,320 62.0km	1,320 50.4km		1,320 54.7km	1,320 56.9km	1,320 57.8km	1,320 57.8km	1,320 58.7km	1,320 60.8km	1,320 61.4km
	柳谷JCT		1,320 54.0km	1,320 54.6km	1,320 57.7km	1,320 59.4km	1,320 63.2km	1,320 63.6km	1,320 63.8km	1,320 52.2km		1,320 56.5km	1,320 58.7km	1,320 59.6km	1,320 59.6km	1,320 60.5km	1,320 62.6km	1,320 63.2km
11 池田線	中之島																	
	梅田		420 4.6km	440 5.2km	540 8.3km	600 10.0km	720 13.8km	740 14.2km	740 14.4km	410 4.2km		550 8.5km	620 10.7km	650 11.6km	650 11.6km	680 12.5km	750 14.6km	770 15.2km
	福島																	
	塚本		510 7.2km	530 7.8km	630 10.9km	680 12.6km	810 16.4km	820 16.8km	830 17.0km	500 6.8km		640 11.1km	710 13.3km	740 14.2km	740 14.2km	770 15.1km	830 17.2km	850 17.8km
	加島		570 9.0km	590 9.6km	690 12.7km	740 14.4km	870 18.2km	880 18.6km	890 18.8km	550 8.6km		690 12.9km	770 15.1km	790 16.0km	790 16.0km	820 16.9km	890 19.0km	910 19.6km
	豊中南・豊中IC		670 12.2km	690 12.8km	790 15.9km	850 17.6km	970 21.4km	980 21.8km	990 22.0km	660 11.8km		800 16.1km	870 18.3km	900 19.2km	900 19.2km	930 20.1km	1,000 22.2km	1,020 22.8km
	豊中南(北行)																	
	豊中北		780 15.6km	800 16.2km	900 19.3km	960 21.0km	1,080 24.8km	1,090 25.2km	1,100 25.4km	770 15.2km		910 19.5km	980 21.7km	1,010 22.6km	1,010 22.6km	1,040 23.5km	1,110 25.6km	1,130 26.2km
	大阪空港		820 16.8km	840 17.4km	940 20.5km	1,000 22.2km	1,120 26.0km	1,130 26.4km	1,140 26.6km	810 16.4km		950 20.7km	1,020 22.9km	1,050 23.8km	1,050 23.8km	1,080 24.7km	1,150 26.8km	1,160 27.4km
	池田		850 17.8km	870 18.4km	970 21.5km	1,030 23.2km	1,150 27.0km	1,160 27.4km	1,170 27.6km	840 17.4km		980 21.7km	1,050 23.9km	1,080 24.8km	1,080 24.8km	1,110 25.7km	1,180 27.8km	1,200 28.4km
	神田																	
	川西小花		1,000 22.3km	1,020 22.9km	1,120 26.0km	1,170 27.7km	1,300 31.5km	1,310 31.9km	1,320 32.1km	990 21.9km		1,130 26.2km	1,200 28.4km	1,230 29.3km	1,230 29.3km	1,260 30.2km	1,320 32.3km	1,320 32.9km
	池田木部		1,070 24.4km	1,090 25.0km	1,190 28.1km	1,240 29.8km	1,320 33.6km	1,320 34.0km	1,320 34.2km	1,050 24.0km		1,190 28.3km	1,270 30.5km	1,290 31.4km	1,290 31.4km	1,320 32.3km	1,320 34.4km	1,320 35.0km

●短距離区間利用割引、西大阪線端末区間割引（6：00 ～ 22：00）、大阪都心流入割引（うち環状線（湊町・高津を含む）と東大阪線のご利用に限る）、神戸都心流入割引以外の各種割引は反映しておりません。●普通車以外の車種については、料金早見表（P71 ～ P76）をご覧ください。●短距離区間利用割引適用時の料金について赤字で記載しています。●大阪都心流入割引（うち環状線（湊町・高津を含む）と東大阪線のご利用に限る）、神戸都心流入割引（うち阪神高速のみのご利用に限る）適用時の料金について青字で記載しています。

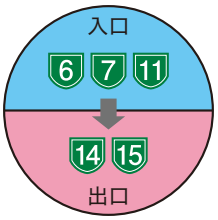

料金・距離表（ETC普通車）

6 大和川線 7 北神戸線 11 池田線 から乗って、14 松原線 15 堺線 で降りた場合

上段 料金(円)
下段 営業距離

入口＼出口		14 松原線								15 堺線						
		天王寺	文の里	駒川	平野	喜連瓜破	三宅	大堀	松原JCT	湊町	芦原	津守	玉出	住之江	堺	堺(R26)
6 大和川線	三宅西							300 1.5km	300 2.2km							
	天美									1,130 26.2km			1,310 31.8km	1,320 34.5km	1,320 37.8km	1,320 38.4km
	常磐	1,090 25.2km		1,230 29.4km		1,320 32.3km	1,320 34.1km	410 4.3km	440 5.0km	1,040 23.6km			1,220 29.2km	1,310 31.9km	1,320 35.2km	1,320 35.8km
	鉄砲	970 21.4km		1,110 25.6km		1,200 28.5km	1,260 30.3km	550 8.5km	570 9.2km	920 19.8km			1,100 25.4km	1,190 28.1km	1,290 31.4km	1,310 32.0km
7 北神戸線	伊川谷JCT	1,320 60.2km		1,320 64.4km		1,320 67.3km	1,320 69.1km	1,320 71.0km	1,320 71.7km	1,320 58.6km			1,320 64.2km	1,320 66.9km	1,320 70.2km	1,320 70.8km
	永井谷	1,320 58.3km		1,320 62.5km		1,320 65.4km	1,320 67.2km	1,320 69.1km	1,320 69.8km	1,320 56.7km			1,320 62.3km	1,320 65.0km	1,320 68.3km	1,320 68.9km
	前開	1,320 55.4km		1,320 59.6km		1,320 62.5km	1,320 64.3km	1,320 66.2km	1,320 66.9km	1,320 53.8km			1,320 59.4km	1,320 62.1km	1,320 65.4km	1,320 66.0km
	布施畑JCT	1,320 52.9km		1,320 57.1km		1,320 60.0km	1,320 61.8km	1,320 63.7km	1,320 64.4km	1,320 51.3km			1,320 56.9km	1,320 59.6km	1,320 62.9km	1,320 63.5km
	布施畑西															
	布施畑東	1,320 51.4km		1,320 55.6km		1,320 58.5km	1,320 60.3km	1,320 62.2km	1,320 62.9km	1,320 49.8km			1,320 55.4km	1,320 58.1km	1,320 61.4km	1,320 62.0km
	しあわせの村	1,320 50.9km		1,320 55.1km		1,320 58.0km	1,320 59.8km	1,320 61.7km	1,320 62.4km	1,320 49.3km			1,320 54.9km	1,320 57.6km	1,320 60.9km	1,320 61.5km
	藍那	1,320 48.0km		1,320 52.2km		1,320 55.1km	1,320 56.9km	1,320 58.8km	1,320 59.5km	1,320 46.4km			1,320 52.0km	1,320 54.7km	1,320 58.0km	1,320 58.6km
	箕谷	1,320 43.4km		1,320 47.6km		1,320 50.5km	1,320 52.3km	1,320 54.2km	1,320 54.9km	1,320 41.8km			1,320 47.4km	1,320 50.1km	1,320 53.4km	1,320 54.0km
	からと西	1,320 47.8km		1,320 52.0km		1,320 54.9km	1,320 56.7km	1,320 58.6km	1,320 59.3km	1,320 46.2km			1,320 51.8km	1,320 54.5km	1,320 57.8km	1,320 58.4km
	からと東															
	有馬口	1,320 51.9km		1,320 56.1km		1,320 59.0km	1,320 60.8km	1,320 62.7km	1,320 63.4km	1,320 50.3km			1,320 55.9km	1,320 58.6km	1,320 61.9km	1,320 62.5km
	西宮山口南	1,320 55.0km		1,320 59.2km		1,320 62.1km	1,320 63.9km	1,320 65.8km	1,320 66.5km	1,320 53.4km			1,320 59.0km	1,320 61.7km	1,320 65.0km	1,320 65.6km
	西宮山口東	1,320 57.5km		1,320 61.7km		1,320 64.6km	1,320 66.4km	1,320 68.3km	1,320 69.0km	1,320 55.9km			1,320 61.5km	1,320 64.2km	1,320 67.5km	1,320 68.1km
	西宮山口JCT	1,320 57.5km		1,320 61.7km		1,320 64.6km	1,320 66.4km	1,320 68.3km	1,320 69.0km	1,320 55.9km			1,320 61.5km	1,320 64.2km	1,320 67.5km	1,320 68.1km
	五社	1,320 53.0km		1,320 57.2km		1,320 60.1km	1,320 61.9km	1,320 63.8km	1,320 64.5km	1,320 51.4km			1,320 57.0km	1,320 59.7km	1,320 63.0km	1,320 63.6km
	柳谷JCT	1,320 54.8km		1,320 59.0km		1,320 61.9km	1,320 63.7km	1,320 65.6km	1,320 66.3km	1,320 53.2km			1,320 58.8km	1,320 61.5km	1,320 64.8km	1,320 65.4km
11 池田線	中之島															
	梅田	500 6.8km		630 11.0km		730 13.9km	780 15.7km	850 17.6km	870 18.3km	440 5.1km			620 10.7km	710 13.4km	820 16.7km	840 17.3km
	福島															
	塚本	580 9.4km		720 13.6km		810 16.5km	870 18.3km	930 20.2km	950 20.9km	530 7.7km			710 13.3km	790 16.0km	900 19.3km	920 19.9km
	加島	640 11.2km		780 15.4km		870 18.3km	930 20.1km	990 22.0km	1,010 22.7km	580 9.5km			770 15.1km	850 17.8km	960 21.1km	980 21.7km
	豊中南・豊中IC	740 14.4km		880 18.6km		970 21.5km	1,030 23.3km	1,090 25.2km	1,120 25.9km	690 12.7km			870 18.3km	960 21.0km	1,060 24.3km	1,080 24.9km
	豊中南(北行)															
	豊中北	850 17.8km		990 22.0km		1,080 24.9km	1,140 26.7km	1,200 28.6km	1,230 29.3km	800 16.1km			980 21.7km	1,070 24.4km	1,170 27.7km	1,190 28.3km
	大阪空港	890 19.0km		1,030 23.2km		1,120 26.1km	1,180 27.9km	1,240 29.8km	1,270 30.5km	840 17.3km			1,020 22.9km	1,110 25.6km	1,210 28.9km	1,230 29.5km
	池田	920 20.0km		1,060 24.2km		1,150 27.1km	1,210 28.9km	1,280 30.8km	1,300 31.5km	870 18.3km			1,050 23.9km	1,140 26.6km	1,250 29.9km	1,270 30.5km
	神田															
	川西小花	1,070 24.5km		1,210 28.7km		1,300 31.6km	1,320 33.4km	1,320 35.3km	1,320 36.0km	1,020 22.8km			1,200 28.4km	1,280 31.1km	1,320 34.4km	1,320 35.0km
	池田木部	1,140 26.6km		1,280 30.8km		1,320 33.7km	1,320 35.5km	1,320 37.4km	1,320 38.1km	1,080 24.9km			1,270 30.5km	1,320 33.2km	1,320 36.5km	1,320 37.1km

●短距離区間利用割引、西大阪線端末区間割引（6：00 ～22：00）、大阪都心流入割引（うち環状線（湊町・高津を含む）と東大阪線のご利用に限る）、神戸都心流入割引以外の各種割引は反映しておりません。●普通車以外の車種については、料金早見表（P71 ～ P76）をご覧ください。●短距離区間利用割引適用時の料金について赤字で記載しています。●大阪都心流入割引（うち環状線（湊町・高津を含む）と東大阪線のご利用に限る）、神戸都心流入割引（うち阪神高速のみのご利用に限る）適用時の料金について青字で記載しています。

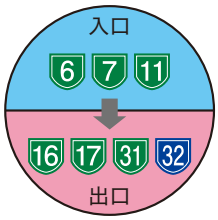

料金・距離表（ETC普通車）

6 大和川線 7 北神戸線 11 池田線 から乗って、16 大阪港線 17 西大阪線 31 神戸山手線 32 新神戸トンネル で降りた場合

上段 料金(円)
下段 営業距離

入口 ＼ 出口		16 大阪港線					17 西大阪線					31 神戸山手線			32 新神戸トンネル			
		阿波座	西長堀	九条	波除	天保山	北津守	大正東	大正西	弁天町	安治川	神戸長田	妙法寺	白川南	国道２号	神若	新神戸駅	箕谷
6 大和川線	三宅西																	
	天美	1,020 22.9km	990 22.1km		910 19.7km	810 16.5km							1,320 49.3km	1,320 50.4km				1,320 46.0km
	常磐	930 20.3km	910 19.5km		830 17.1km	730 13.9km							1,320 46.7km	1,320 47.8km				1,320 43.4km
	鉄砲	810 16.5km	780 15.7km		710 13.3km	600 10.1km							1,320 42.9km	1,320 44.0km				1,320 39.6km
7 北神戸線	伊川谷JCT	1,320 55.3km	1,320 54.6km		1,320 49.5km	1,320 46.3km						※ 17.0km		680 12.4km	※ 26.7km	※ 25.9km	※ 25.1km	870 18.2km
	永井谷	1,320 53.4km	1,320 52.7km		1,320 47.6km	1,320 44.4km						770 15.1km		620 10.5km	1,010 24.8km	1,010 24.0km	1,010 23.2km	800 16.3km
	前開	1,320 50.5km	1,320 49.8km		1,320 44.7km	1,320 41.5km						670 12.2km		520 7.6km	940 21.9km	940 21.1km	930 20.3km	710 13.4km
	布施畑JCT	1,320 48.0km	1,320 47.3km		1,320 42.2km	1,320 39.0km						590 9.7km		440 5.1km	860 19.4km	860 18.6km	850 17.8km	630 10.9km
	布施畑西																	
	布施畑東	1,320 46.5km	1,320 45.8km		1,320 40.7km	1,320 37.5km						540 8.2km		300 3.6km	810 17.9km	810 17.1km	800 16.3km	580 9.4km
	しあわせの村	1,320 46.0km	1,320 45.3km		1,320 40.2km	1,320 37.0km						540 8.3km		300 3.7km	790 16.0km	770 15.2km	740 14.4km	520 7.5km
	藍那	1,320 43.1km	1,320 42.4km		1,320 37.3km	1,320 34.1km						640 11.2km		490 6.6km	700 13.1km	670 12.3km	650 11.5km	420 4.6km
	箕谷	1,320 38.5km	1,320 37.8km		1,320 32.7km	1,230 29.5km						790 15.8km		640 11.2km	550 8.5km	530 7.7km	500 6.9km	
	からと西	1,320 42.9km	1,320 42.2km		1,320 37.1km	1,320 33.9km						930 20.2km		780 15.6km	690 12.9km	670 12.1km	640 11.3km	420 4.4km
	からと東																	
	有馬口	1,320 47.0km	1,320 46.3km		1,320 41.2km	1,320 38.0km						1,060 24.3km		910 19.7km	830 17.0km	800 16.2km	780 15.4km	550 8.5km
	西宮山口南	1,320 50.1km	1,320 49.4km		1,320 44.3km	1,320 41.1km						1,160 27.4km		1,020 22.8km	930 20.1km	900 19.3km	880 18.5km	650 11.6km
	西宮山口東	1,320 52.6km	1,320 51.9km		1,320 46.8km	1,320 43.6km						1,250 29.9km		1,100 25.3km	1,010 22.6km	980 21.8km	960 21.0km	730 14.1km
	西宮山口JCT	1,320 52.6km	1,320 51.9km		1,320 46.8km	1,320 43.6km						1,250 29.9km		1,100 25.3km	1,010 22.6km	980 21.8km	960 21.0km	730 14.1km
	五社	1,320 48.1km	1,320 47.4km		1,320 42.3km	1,320 39.1km						1,100 25.4km		950 20.8km	860 18.1km	840 17.3km	810 16.5km	590 9.6km
	柳谷JCT	1,320 49.9km	1,320 49.2km		1,320 44.1km	1,320 40.9km						1,160 27.2km		1,010 22.6km	920 19.9km	900 19.1km	870 18.3km	650 11.4km
11 池田線	中之島																	
	梅田			460 5.6km		620 10.5km							1,320 45.9km	1,320 47.0km				1,320 42.6km
	福島																	
	塚本			540 8.2km		700 13.1km							1,320 48.5km	1,320 49.6km				1,320 45.2km
	加島			600 10.0km		760 14.9km							1,320 50.3km	1,320 51.4km				1,320 47.0km
	豊中南・豊中IC			700 13.2km		860 18.1km							1,320 53.5km	1,320 54.6km				1,320 50.2km
	豊中南（北行）																	
	豊中北			810 16.6km		970 21.5km							1,320 56.9km	1,320 58.0km				1,320 53.6km
	大阪空港			850 17.8km		1,010 22.7km							1,320 58.1km	1,320 59.2km				1,320 54.8km
	池田			890 18.8km		1,040 23.7km							1,320 59.1km	1,320 60.2km				1,320 55.8km
	神田																	
	川西小花			1,030 23.3km		1,190 28.2km							1,320 63.6km	1,320 64.7km				1,320 60.3km
	池田木部			1,100 25.4km		1,260 30.3km							1,320 65.7km	1,320 66.8km				1,320 62.4km

※第二神明道路の利用出入口により、神戸都心流入割引による割引料金が異なります。第二神明道路の料金を含めた料金はP18をご覧ください。なお、出入口によっては割引にならない場合があります。

●短距離区間利用割引、西大阪線端末区間割引（6：00～22：00）、大阪都心流入割引（うち環状線（湊町・高津を含む）と東大阪線のご利用に限る）、神戸都心流入割引以外の各種割引は反映しておりません。●普通車以外の車種については、料金早見表（P71～P76）をご覧ください。●短距離区間利用割引適用時の料金について赤字で記載しています。●大阪都心流入割引（うち環状線（湊町・高津を含む）と東大阪線のご利用に限る）、神戸都心流入割引（うち阪神高速のみのご利用に限る）適用時の料金について青字で記載しています。

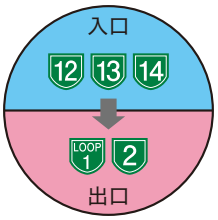

料金・距離表（ETC普通車）

12 守口線 13 東大阪線 14 松原線 から乗って、LOOP 1 環状線 2 淀川左岸線 で降りた場合

上段 料金(円)
下段 営業距離

入口 ＼ 出口		環状線							淀川左岸線				
		信濃橋	土佐堀	北浜	本町	道頓堀	夕陽丘	なんば	淀川左岸舞洲	ユニバーサルシティ	島屋	正蓮寺川	大開
12 守口線	南森町	480 6.2km	400 3.7km	450 5.3km	300 1.4km	370 3.0km	410 4.2km	450 5.5km		700 13.1km	700 13.1km		830 17.0km
	扇町												
	長柄	510 7.2km	430 4.7km	480 6.3km	350 2.4km	400 4.0km	440 5.2km	490 6.5km		730 14.1km	730 14.1km		860 18.0km
	都島	590 9.7km	510 7.2km	560 8.8km	430 4.9km	490 6.5km	530 7.7km	570 9.0km		810 16.6km	810 16.6km		940 20.5km
	森小路	660 12.0km	580 9.5km	640 11.1km	510 7.2km	560 8.8km	600 10.0km	640 11.3km		890 18.9km	890 18.9km		1,020 22.8km
	守口	790 15.8km	710 13.3km	760 14.9km	630 11.0km	680 12.6km	720 13.8km	770 15.1km		1,010 22.7km	1,010 22.7km		1,140 26.6km
	守口JCT	800 16.2km	720 13.7km	770 15.3km	650 11.4km	700 13.0km	740 14.2km	780 15.5km		1,030 23.1km	1,030 23.1km		1,150 27.0km
	守口(R1)	810 16.4km	730 13.9km	780 15.5km	650 11.6km	700 13.2km	740 14.4km	780 15.7km		1,030 23.3km	1,030 23.3km		1,160 27.2km
13 東大阪線	法円坂	430 4.9km	300 2.7km	400 4.0km	440 5.2km	300 1.7km	370 2.9km	410 4.2km		650 11.7km	650 11.7km		780 15.6km
	森之宮												
	高井田	570 9.2km	500 7.0km	540 8.3km	580 9.5km	470 6.0km	510 7.2km	550 8.5km		790 16.0km	790 16.0km		920 19.9km
	長田	650 11.4km	570 9.2km	620 10.5km	650 11.7km	540 8.2km	580 9.4km	620 10.7km		870 18.2km	870 18.2km		990 22.1km
	東大阪JCT	670 12.3km	600 10.1km	650 11.4km	680 12.6km	570 9.1km	610 10.3km	650 11.6km		900 19.1km	900 19.1km		1,020 23.0km
	荒本												
	中野	600 13.2km	600 11.0km	600 12.3km	600 13.5km	600 10.0km	600 11.2km	600 12.5km		920 20.0km	920 20.0km		1,050 23.9km
	水走	670 15.3km	670 13.1km	670 14.4km	670 15.6km	670 12.1km	670 13.3km	670 14.6km		990 22.1km	990 22.1km		1,120 26.0km
	東大阪(第二阪奈)	690 15.9km	690 13.7km	690 15.0km	690 16.2km	690 12.7km	690 13.9km	690 15.2km		1,010 22.7km	1,010 22.7km		1,140 26.6km
14 松原線	阿倍野	410 4.2km	440 5.1km	480 6.4km	520 7.6km	490 6.5km	530 7.7km	300 1.4km		740 14.4km	740 14.4km		870 18.3km
	文の里												
	駒川	540 8.3km	570 9.2km	620 10.5km	650 11.7km	620 10.6km	660 11.8km	450 5.5km		880 18.5km	880 18.5km		1,000 22.4km
	平野												
	喜連瓜破	640 11.2km	670 12.1km	710 13.4km	750 14.6km	710 13.5km	750 14.7km	550 8.4km		970 21.4km	970 21.4km		1,100 25.3km
	三宅	700 13.0km	730 13.9km	770 15.2km	810 16.4km	770 15.3km	810 16.5km	610 10.2km		1,030 23.2km	1,030 23.2km		1,150 27.1km
	大堀	760 14.9km	790 15.8km	830 17.1km	870 18.3km	830 17.2km	870 18.4km	670 12.1km		1,000 22.3km	1,000 22.3km		1,130 26.2km
	松原JCT	780 15.6km	810 16.5km	850 17.8km	890 19.0km	860 17.9km	900 19.1km	690 12.8km		1,020 23.0km	1,020 23.0km		1,150 26.9km

●短距離区間利用割引、西大阪線端末区間割引（6：00 ～ 22：00）、大阪都心流入割引（うち環状線（湊町・高津を含む）と東大阪線のご利用に限る）、神戸都心流入割引以外の各種割引は反映しておりません。●普通車以外の車種については、料金早見表（P71 ～ P76）をご覧ください。●短距離区間利用割引適用時の料金について赤字で記載しています。●大阪都心流入割引（うち環状線（湊町・高津を含む）と東大阪線のご利用に限る）、神戸都心流入割引（うち阪神高速のみのご利用に限る）適用時の料金について青字で記載しています。

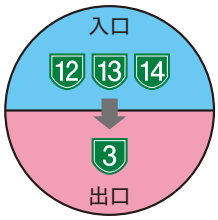

料金・距離表（ETC普通車）

12 守口線 13 東大阪線 14 松原線 から乗って、3 神戸線 で降りた場合

上段 料金(円)
下段 営業距離

入口＼出口		3 神戸線																				
		西長堀	中之島西	海老江	姫島	大和田	尼崎東	尼崎西	武庫川	西宮IC	西宮	芦屋	深江	魚崎	摩耶	生田川	京橋	柳原	湊川	若宮	月見山	月見山(第二神明)
12 守口線	南森町				540 8.3km		640 11.1km		790 16.0km			970 21.5km		1,150 26.8km	1,290 31.4km	1,320 33.7km	1,320 34.9km	1,320 38.3km	1,320 40.2km	1,320 42.2km	1,320 43.5km	1,320 43.7km
	扇町																					
	長柄				580 9.3km		670 12.1km		830 17.0km			1,010 22.5km		1,180 27.8km	1,320 32.4km	1,320 34.7km	1,320 35.9km	1,320 39.3km	1,320 41.2km	1,320 43.2km	1,320 44.5km	1,320 44.7km
	都島				660 11.8km		750 14.6km		910 19.5km			1,090 25.0km		1,260 30.3km	1,320 34.9km	1,320 37.2km	1,320 38.4km	1,320 41.8km	1,320 43.7km	1,320 45.7km	1,320 47.0km	1,320 47.2km
	森小路				730 14.1km		820 16.9km		980 21.8km			1,160 27.3km		1,320 32.6km	1,320 37.2km	1,320 39.5km	1,320 40.7km	1,320 44.1km	1,320 46.0km	1,320 48.0km	1,320 49.3km	1,320 49.5km
	守口				860 17.9km		950 20.7km		1,110 25.6km			1,280 31.1km		1,320 36.4km	1,320 41.0km	1,320 43.3km	1,320 44.5km	1,320 47.9km	1,320 49.8km	1,320 51.8km	1,320 53.1km	1,320 53.3km
	守口JCT				870 18.3km		960 21.1km		1,120 26.0km			1,300 31.5km		1,320 36.8km	1,320 41.4km	1,320 43.7km	1,320 44.9km	1,320 48.3km	1,320 50.2km	1,320 52.2km	1,320 53.5km	1,320 53.7km
	守口(R1)				880 18.5km		970 21.3km		1,130 26.2km			1,300 31.7km		1,320 37.0km	1,320 41.6km	1,320 43.9km	1,320 45.1km	1,320 48.5km	1,320 50.4km	1,320 52.4km	1,320 53.7km	1,320 53.9km
13 東大阪線	法円坂				500 6.9km		590 9.7km		750 14.6km			930 20.1km		1,100 25.4km	1,250 30.0km	1,320 32.3km	1,320 33.5km	1,320 36.9km	1,320 38.8km	1,320 40.8km	1,320 42.1km	1,320 42.3km
	森之宮																					
	高井田				640 11.2km		730 14.0km		890 18.9km			1,070 24.4km		1,240 29.7km	1,320 34.3km	1,320 36.6km	1,320 37.8km	1,320 41.2km	1,320 43.1km	1,320 45.1km	1,320 46.4km	1,320 46.6km
	長田				710 13.4km		800 16.2km		960 21.1km			1,140 26.6km		1,310 31.9km	1,320 36.5km	1,320 38.8km	1,320 40.0km	1,320 43.4km	1,320 45.3km	1,320 47.3km	1,320 48.6km	1,320 48.8km
	東大阪JCT				740 14.3km		830 17.1km		990 22.0km			1,170 27.5km		1,320 32.8km	1,320 37.4km	1,320 39.7km	1,320 40.9km	1,320 44.3km	1,320 46.2km	1,320 48.2km	1,320 49.5km	1,320 49.7km
	荒本																					
	中野				770 15.2km		860 18.0km		1,020 22.9km			1,200 28.4km		1,320 33.7km	1,320 38.3km	1,320 40.6km	1,320 41.8km	1,320 45.2km	1,320 47.1km	1,320 49.1km	1,320 50.4km	1,320 50.6km
	水走				840 17.3km		930 20.1km		1,090 25.0km			1,270 30.5km		1,320 35.8km	1,320 40.4km	1,320 42.7km	1,320 43.9km	1,320 47.3km	1,320 49.2km	1,320 51.2km	1,320 52.5km	1,320 52.7km
	東大阪(第二阪奈)				860 17.9km		950 20.7km		1,110 25.6km			1,280 31.1km		1,320 36.4km	1,320 41.0km	1,320 43.3km	1,320 44.5km	1,320 47.9km	1,320 49.8km	1,320 51.8km	1,320 53.1km	1,320 53.3km
14 松原線	阿倍野				590 9.6km		680 12.4km		840 17.3km			1,020 22.8km		1,190 28.1km	1,320 32.7km	1,320 35.0km	1,320 36.2km	1,320 39.6km	1,320 41.5km	1,320 43.5km	1,320 44.8km	1,320 45.0km
	文の里																					
	駒川				720 13.7km		810 16.5km		970 21.4km			1,150 26.9km		1,320 32.2km	1,320 36.8km	1,320 39.1km	1,320 40.3km	1,320 43.7km	1,320 45.6km	1,320 47.6km	1,320 48.9km	1,320 49.1km
	平野																					
	喜連瓜破				810 16.6km		900 19.4km		1,060 24.3km			1,240 29.8km		1,320 35.1km	1,320 39.7km	1,320 42.0km	1,320 43.2km	1,320 46.6km	1,320 48.5km	1,320 50.5km	1,320 51.8km	1,320 52.0km
	三宅				870 18.4km		960 21.2km		1,120 26.1km			1,300 31.6km		1,320 36.9km	1,320 41.5km	1,320 43.8km	1,320 45.0km	1,320 48.4km	1,320 50.3km	1,320 52.3km	1,320 53.6km	1,320 53.8km
	大堀	1,080 24.9km			930 20.3km		1,030 23.1km		1,180 28.0km			1,320 33.5km		1,320 38.8km	1,320 43.4km	1,320 45.7km	1,320 46.9km	1,320 50.3km	1,320 52.2km	1,320 54.2km	1,320 55.5km	1,320 55.7km
	松原JCT	1,110 25.6km			960 21.0km		1,050 23.8km		1,210 28.7km			1,320 34.2km		1,320 39.5km	1,320 44.1km	1,320 46.4km	1,320 47.6km	1,320 51.0km	1,320 52.9km	1,320 54.9km	1,320 56.2km	1,320 56.4km

●短距離区間利用割引、西大阪線端末区間割引（6：00 ～22：00）、大阪都心流入割引（うち環状線（湊町・高津を含む）と東大阪線のご利用に限る）、神戸都心流入割引以外の各種割引は反映しておりません。●普通車以外の車種については、料金早見表（P71 ～ P76）をご覧ください。●短距離区間利用割引適用時の料金について赤字で記載しています。●大阪都心流入割引（うち環状線（湊町・高津を含む）と東大阪線のご利用に限る）、神戸都心流入割引（うち阪神高速のみのご利用に限る）適用時の料金について青字で記載しています。

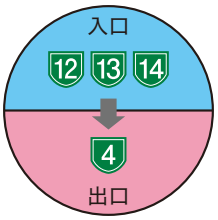

料金・距離表（ETC普通車）

12 守口線 13 東大阪線 14 松原線 から乗って、4 4号湾岸線 で降りた場合

上段 料金(円)
下段 営業距離

入口＼出口		4 4号湾岸線																	
		天保山	南港北	南港中	南港南	三宝	大浜	出島	石津	浜寺	高石	助松JCT・助松	泉大津	岸和田北	岸和田南	貝塚	泉佐野北	泉佐野南	りんくうJCT
12 守口線	南森町	600 10.1km	680 12.6km	760 14.8km		890 18.8km	970 21.4km	1,020 22.9km		1,120 25.9km		1,230 29.5km	1,280 30.9km	1,320 34.5km	1,320 37.7km	1,320 39.8km	1,320 43.3km	1,320 45.5km	1,320 46.4km
	扇町																		
	長柄	640 11.1km	720 13.6km	790 15.8km		920 19.8km	1,000 22.4km	1,050 23.9km		1,150 26.9km		1,270 30.5km	1,310 31.9km	1,320 35.5km	1,320 38.7km	1,320 40.8km	1,320 44.3km	1,320 46.5km	1,320 47.4km
	都島	720 13.6km	800 16.1km	870 18.3km		1,000 22.3km	1,080 24.9km	1,130 26.4km		1,230 29.4km		1,320 33.0km	1,320 34.4km	1,320 38.0km	1,320 41.2km	1,320 43.3km	1,320 46.8km	1,320 49.0km	1,320 49.9km
	森小路	790 15.9km	870 18.4km	940 20.6km		1,070 24.6km	1,160 27.2km	1,210 28.7km		1,300 31.7km		1,320 35.3km	1,320 36.7km	1,320 40.3km	1,320 43.5km	1,320 45.6km	1,320 49.1km	1,320 51.3km	1,320 52.2km
	守口	910 19.7km	1,000 22.2km	1,070 24.4km		1,200 28.4km	1,280 31.0km	1,320 32.5km		1,320 35.5km		1,320 39.1km	1,320 40.5km	1,320 44.1km	1,320 47.3km	1,320 49.4km	1,320 52.9km	1,320 55.1km	1,320 56.0km
	守口JCT	930 20.1km	1,010 22.6km	1,080 24.8km		1,210 28.8km	1,290 31.4km	1,320 32.9km		1,320 35.9km		1,320 39.5km	1,320 40.9km	1,320 44.5km	1,320 47.7km	1,320 49.8km	1,320 53.3km	1,320 55.5km	1,320 56.4km
	守口（R1）	930 20.3km	1,020 22.8km	1,090 25.0km		1,220 29.0km	1,300 31.6km	1,320 33.1km		1,320 36.1km		1,320 39.7km	1,320 41.1km	1,320 44.7km	1,320 47.9km	1,320 50.0km	1,320 53.5km	1,320 55.7km	1,320 56.6km
13 東大阪線	法円坂	560 8.7km	640 11.2km	710 13.4km		840 17.4km	920 20.0km	970 21.5km		1,070 24.5km		1,190 28.1km	1,230 29.5km	1,320 33.1km	1,320 36.3km	1,320 38.4km	1,320 41.9km	1,320 44.1km	1,320 45.0km
	森之宮																		
	高井田	700 13.0km	780 15.5km	850 17.7km		980 21.7km	1,060 24.3km	1,110 25.8km		1,210 28.8km		1,320 32.4km	1,320 33.8km	1,320 37.4km	1,320 40.6km	1,320 42.7km	1,320 46.2km	1,320 48.4km	1,320 49.3km
	長田	770 15.2km	850 17.7km	920 19.9km		1,050 23.9km	1,140 26.5km	1,180 28.0km		1,280 31.0km		1,320 34.6km	1,320 36.0km	1,320 39.6km	1,320 42.8km	1,320 44.9km	1,320 48.4km	1,320 50.6km	1,320 51.5km
	東大阪JCT	800 16.1km	880 18.6km	950 20.8km		1,080 24.8km	1,160 27.4km	1,210 28.9km		1,310 31.9km		1,320 35.5km	1,320 36.9km	1,320 40.5km	1,320 43.7km	1,320 45.8km	1,320 49.3km	1,320 51.5km	1,320 52.4km
	荒本																		
	中野	830 17.0km	910 19.5km	980 21.7km		1,110 25.7km	1,190 28.3km	1,240 29.8km		1,320 32.8km		1,320 36.4km	1,320 37.8km	1,320 41.4km	1,320 44.6km	1,320 46.7km	1,320 50.2km	1,320 52.4km	1,320 53.3km
	水走	900 19.1km	980 21.6km	1,050 23.8km		1,180 27.8km	1,260 30.4km	1,310 31.9km		1,320 34.9km		1,320 38.5km	1,320 39.9km	1,320 43.5km	1,320 46.7km	1,320 48.8km	1,320 52.3km	1,320 54.5km	1,320 55.4km
	東大阪（第二阪奈）	910 19.7km	1,000 22.2km	1,070 24.4km		1,200 28.4km	1,280 31.0km	1,320 32.5km		1,320 35.5km		1,320 39.1km	1,320 40.5km	1,320 44.1km	1,320 47.3km	1,320 49.4km	1,320 52.9km	1,320 55.1km	1,320 56.0km
14 松原線	阿倍野	650 11.4km	730 13.9km	800 16.1km		930 20.1km	1,010 22.7km	1,060 24.2km		1,160 27.2km		1,280 30.8km	1,320 32.2km	1,320 35.8km	1,320 39.0km	1,320 41.1km	1,320 44.6km	1,320 46.8km	1,320 47.7km
	文の里																		
	駒川	780 15.5km	860 18.0km	930 20.2km		1,060 24.2km	1,150 26.8km	1,190 28.3km		1,290 31.3km		1,320 34.9km	1,320 36.3km	1,320 39.9km	1,320 43.1km	1,320 45.2km	1,320 48.7km	1,320 50.9km	1,320 51.8km
	平野																		
	喜連瓜破	870 18.4km	950 20.9km	1,030 23.1km		1,150 27.1km	1,240 29.7km	1,290 31.2km		1,320 34.2km		1,320 37.8km	1,320 39.2km	1,320 42.8km	1,320 46.0km	1,320 48.1km	1,320 51.6km	1,320 53.8km	1,320 54.7km
	三宅	930 20.2km	1,010 22.7km	1,080 24.9km		1,210 28.9km	1,300 31.5km	1,320 33.0km		1,320 36.0km		1,320 39.6km	1,320 41.0km	1,320 44.6km	1,320 47.8km	1,320 49.9km	1,320 53.4km	1,320 55.6km	1,320 56.5km
	大堀	900 19.3km	1,070 24.6km	1,150 26.8km	700 13.1km	620 10.6km	700 13.2km	750 14.7km		850 17.7km		970 21.3km	1,010 22.7km	1,130 26.3km	1,230 29.5km	1,300 31.6km	1,320 35.1km	1,320 37.3km	1,320 38.2km
	松原JCT	920 20.0km	1,100 25.3km	1,170 27.5km	720 13.8km	640 11.3km	730 13.9km	780 15.4km		870 18.4km		990 22.0km	1,030 23.4km	1,150 27.0km	1,260 30.2km	1,320 32.3km	1,320 35.8km	1,320 38.0km	1,320 38.9km

●短距離区間利用割引、西大阪線端末区間割引（6：00～22：00）、大阪都心流入割引（うち環状線（湊町・高津を含む）と東大阪線のご利用に限る）、神戸都心流入割引以外の各種割引は反映しておりません。●普通車以外の車種については、料金早見表（P71～P76）をご覧ください。●短距離区間利用割引適用時の料金について赤字で記載しています。●大阪都心流入割引（うち環状線（湊町・高津を含む）と東大阪線のご利用に限る）、神戸都心流入割引（うち阪神高速のみのご利用に限る）適用時の料金について青字で記載しています。

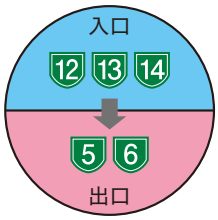

料金・距離表（ETC普通車）

12 守口線 13 東大阪線 14 松原線 から乗って、5 5号湾岸線 6 大和川線 で降りた場合

上段 料金(円)
下段 営業距離

入口＼出口		5 5号湾岸線													6 大和川線			
		天保山	湾岸舞洲	中島	尼崎東海岸	尼崎末広	鳴尾浜	甲子園浜	西宮浜	南芦屋浜	深江浜	住吉浜	魚崎浜	六甲アイランド北	三宅西	天美	常磐	鉄砲
12 守口線	南森町	600 10.1km	670 12.2km	760 14.8km		830 17.1km	900 19.3km		1,010 22.6km		1,130 26.3km	1,210 28.8km	1,210 28.8km	1,240 29.6km		1,140 26.6km	1,050 24.0km	930 20.2km
	扇町																	
	長柄	640 11.1km	700 13.2km	790 15.8km		860 18.1km	930 20.3km		1,040 23.6km		1,160 27.3km	1,240 29.8km	1,240 29.8km	1,270 30.6km		1,170 27.6km	1,090 25.0km	960 21.2km
	都島	720 13.6km	780 15.7km	870 18.3km		940 20.6km	1,020 22.8km		1,120 26.1km		1,240 29.8km	1,320 32.3km	1,320 32.3km	1,320 33.1km		1,250 30.1km	1,170 27.5km	1,040 23.7km
	森小路	790 15.9km	860 18.0km	940 20.6km		1,020 22.9km	1,090 25.1km		1,200 28.4km		1,320 32.1km	1,320 34.6km	1,320 34.6km	1,320 35.4km		1,320 32.4km	1,240 29.8km	1,120 26.0km
	守口	910 19.7km	980 21.8km	1,070 24.4km		1,140 26.7km	1,210 28.9km		1,320 32.2km		1,320 35.9km	1,320 38.4km	1,320 38.4km	1,320 39.2km		1,320 36.2km	1,320 33.6km	1,240 29.8km
	守口JCT	930 20.1km	1,000 22.2km	1,080 24.8km		1,150 27.1km	1,230 29.3km		1,320 32.6km		1,320 36.3km	1,320 38.8km	1,320 38.8km	1,320 39.6km		1,320 36.6km	1,320 34.0km	1,260 30.2km
	守口（R1）	930 20.3km	1,000 22.4km	1,090 25.0km		1,160 27.3km	1,230 29.5km		1,320 32.8km		1,320 36.5km	1,320 39.0km	1,320 39.0km	1,320 39.8km		1,320 36.8km	1,320 34.2km	1,260 30.4km
13 東大阪線	法円坂	560 8.7km	630 10.8km	710 13.4km		780 15.7km	860 17.9km		960 21.2km		1,080 24.9km	1,160 27.4km	1,160 27.4km	1,190 28.2km		1,090 25.2km	1,010 22.6km	890 18.8km
	森之宮																	
	高井田	700 13.0km	770 15.1km	850 17.7km		920 20.0km	1,000 22.2km		1,100 25.5km		1,220 29.2km	1,300 31.7km	1,300 31.7km	1,320 32.5km		1,230 29.5km	1,150 26.9km	1,030 23.1km
	長田	770 15.2km	840 17.3km	920 19.9km		1,000 22.2km	1,070 24.4km		1,170 27.7km		1,290 31.4km	1,320 33.9km	1,320 33.9km	1,320 34.7km		1,300 31.7km	1,220 29.1km	1,100 25.3km
	東大阪JCT	800 16.1km	870 18.2km	950 20.8km		1,030 23.1km	1,100 25.3km		1,200 28.6km		1,320 32.3km	1,320 34.8km	1,320 34.8km	1,320 35.6km		1,320 32.6km	1,250 30.0km	1,130 26.2km
	荒本																	
	中野	830 17.0km	900 19.1km	980 21.7km		1,050 24.0km	1,130 26.2km		1,230 29.5km		1,320 33.2km	1,320 35.7km	1,320 35.7km	1,320 36.5km		1,320 33.5km	1,280 30.9km	1,150 27.1km
	水走	900 19.1km	960 21.2km	1,050 23.8km		1,120 26.1km	1,190 28.3km		1,300 31.6km		1,320 35.3km	1,320 37.8km	1,320 37.8km	1,320 38.6km		1,320 35.6km	1,320 33.0km	1,220 29.2km
	東大阪（第二阪奈）	910 19.7km	980 21.8km	1,070 24.4km		1,140 26.7km	1,210 28.9km		1,320 32.2km		1,320 35.9km	1,320 38.4km	1,320 38.4km	1,320 39.2km		1,320 36.2km	1,320 33.6km	1,240 29.8km
14 松原線	阿倍野	650 11.4km	710 13.5km	800 16.1km		870 18.4km	940 20.6km		1,050 23.9km		1,170 27.6km	1,250 30.1km	1,250 30.1km	1,280 30.9km			1,100 25.3km	970 21.5km
	文の里																	
	駒川	780 15.5km	850 17.6km	930 20.2km		1,010 22.5km	1,080 24.7km		1,180 28.0km		1,300 31.7km	1,320 34.2km	1,320 34.2km	1,320 35.0km			1,230 29.4km	1,110 25.6km
	平野																	
	喜連瓜破	870 18.4km	940 20.5km	1,030 23.1km		1,100 25.4km	1,170 27.6km		1,280 30.9km		1,320 34.6km	1,320 37.1km	1,320 37.1km	1,320 37.9km			1,320 32.3km	1,200 28.5km
	三宅	930 20.2km	1,000 22.3km	1,080 24.9km		1,160 27.2km	1,230 29.4km		1,320 32.7km		1,320 36.4km	1,320 38.9km	1,320 38.9km	1,320 39.7km			1,320 34.1km	1,260 30.3km
	大堀	900 19.3km	970 21.4km	1,050 24.0km		1,130 26.3km	1,200 28.5km		1,310 31.8km		1,320 35.5km	1,320 38.0km	1,320 38.0km	1,320 38.8km	300 1.5km		410 4.3km	550 8.5km
	松原JCT	920 20.0km	990 22.1km	1,080 24.7km		1,150 27.0km	1,220 29.2km		1,320 32.5km		1,320 36.2km	1,320 38.7km	1,320 38.7km	1,320 39.5km	300 2.2km		440 5.0km	570 9.2km

●短距離区間利用割引、西大阪線端末区間割引（6：00 ～22：00）、大阪都心流入割引（うち環状線（湊町・高津を含む）と東大阪線のご利用に限る）、神戸都心流入割引以外の各種割引は反映しておりません。●普通車以外の車種については、料金早見表（P71 ～ P76）をご覧ください。●短距離区間利用割引適用時の料金について赤字で記載しています。●大阪都心流入割引（うち環状線（湊町・高津を含む）と東大阪線のご利用に限る）、神戸都心流入割引（うち阪神高速のみのご利用に限る）適用時の料金について青字で記載しています。

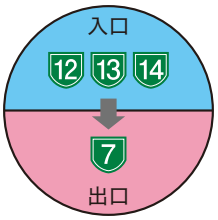

料金・距離表（ETC普通車）

12 守口線 13 東大阪線 14 松原線 から乗って、7 北神戸線 で降りた場合

上段 料金(円)
下段 営業距離

入口＼出口		7 北神戸線																
		伊川谷JCT	永井谷	前開	布施畑JCT	布施畑西	布施畑東	しあわせの村	藍那	箕谷	からと西	からと東	有馬口	西宮山口南	西宮山口東	西宮山口JCT	五社	柳谷JCT
12 守口線	南森町	1,320 59.0km	1,320 57.1km	1,320 54.2km	1,320 51.7km		1,320 50.2km	1,320 49.7km	1,320 46.8km	1,320 42.2km	1,320 46.6km		1,320 50.7km	1,320 53.8km	1,320 56.3km	1,320 56.3km	1,320 51.8km	1,320 53.6km
	扇町																	
	長柄	1,320 60.0km	1,320 58.1km	1,320 55.2km	1,320 52.7km		1,320 51.2km	1,320 50.7km	1,320 47.8km	1,320 43.2km	1,320 47.6km		1,320 51.7km	1,320 54.8km	1,320 57.3km	1,320 57.3km	1,320 52.8km	1,320 54.6km
	都島	1,320 62.5km	1,320 60.6km	1,320 57.7km	1,320 55.2km		1,320 53.7km	1,320 53.2km	1,320 50.3km	1,320 45.7km	1,320 50.1km		1,320 54.2km	1,320 57.3km	1,320 59.8km	1,320 59.8km	1,320 55.3km	1,320 57.1km
	森小路	1,320 64.8km	1,320 62.9km	1,320 60.0km	1,320 57.5km		1,320 56.0km	1,320 55.5km	1,320 52.6km	1,320 48.0km	1,320 52.4km		1,320 56.5km	1,320 59.6km	1,320 62.1km	1,320 62.1km	1,320 57.6km	1,320 59.4km
	守口	1,320 68.6km	1,320 66.7km	1,320 63.8km	1,320 61.3km		1,320 59.8km	1,320 59.3km	1,320 56.4km	1,320 51.8km	1,320 56.2km		1,320 60.3km	1,320 63.4km	1,320 65.9km	1,320 65.9km	1,320 61.4km	1,320 63.2km
	守口JCT	1,320 69.0km	1,320 67.1km	1,320 64.2km	1,320 61.7km		1,320 60.2km	1,320 59.7km	1,320 56.8km	1,320 52.2km	1,320 56.6km		1,320 60.7km	1,320 63.8km	1,320 66.3km	1,320 66.3km	1,320 61.8km	1,320 63.6km
	守口(R1)	1,320 69.2km	1,320 67.3km	1,320 64.4km	1,320 61.9km		1,320 60.4km	1,320 59.9km	1,320 57.0km	1,320 52.4km	1,320 56.8km		1,320 60.9km	1,320 64.0km	1,320 66.5km	1,320 66.5km	1,320 62.0km	1,320 63.8km
13 東大阪線	法円坂	1,320 57.6km	1,320 55.7km	1,320 52.8km	1,320 50.3km		1,320 48.8km	1,320 48.3km	1,320 45.4km	1,320 40.8km	1,320 45.2km		1,320 49.3km	1,320 52.4km	1,320 54.9km	1,320 54.9km	1,320 50.4km	1,320 52.2km
	森之宮																	
	高井田	1,320 61.9km	1,320 60.0km	1,320 57.1km	1,320 54.6km		1,320 53.1km	1,320 52.6km	1,320 49.7km	1,320 45.1km	1,320 49.5km		1,320 53.6km	1,320 56.7km	1,320 59.2km	1,320 59.2km	1,320 54.7km	1,320 56.5km
	長田	1,320 64.1km	1,320 62.2km	1,320 59.3km	1,320 56.8km		1,320 55.3km	1,320 54.8km	1,320 51.9km	1,320 47.3km	1,320 51.7km		1,320 55.8km	1,320 58.9km	1,320 61.4km	1,320 61.4km	1,320 56.9km	1,320 58.7km
	東大阪JCT	1,320 65.0km	1,320 63.1km	1,320 60.2km	1,320 57.7km		1,320 56.2km	1,320 55.7km	1,320 52.8km	1,320 48.2km	1,320 52.6km		1,320 56.7km	1,320 59.8km	1,320 62.3km	1,320 62.3km	1,320 57.8km	1,320 59.6km
	荒本																	
	中野	1,320 65.9km	1,320 64.0km	1,320 61.1km	1,320 58.6km		1,320 57.1km	1,320 56.6km	1,320 53.7km	1,320 49.1km	1,320 53.5km		1,320 57.6km	1,320 60.7km	1,320 63.2km	1,320 63.2km	1,320 58.7km	1,320 60.5km
	水走	1,320 68.0km	1,320 66.1km	1,320 63.2km	1,320 60.7km		1,320 59.2km	1,320 58.7km	1,320 55.8km	1,320 51.2km	1,320 55.6km		1,320 59.7km	1,320 62.8km	1,320 65.3km	1,320 65.3km	1,320 60.8km	1,320 62.6km
	東大阪(第二阪奈)	1,320 68.6km	1,320 66.7km	1,320 63.8km	1,320 61.3km		1,320 59.8km	1,320 59.3km	1,320 56.4km	1,320 51.8km	1,320 56.2km		1,320 60.3km	1,320 63.4km	1,320 65.9km	1,320 65.9km	1,320 61.4km	1,320 63.2km
14 松原線	阿倍野	1,320 60.3km	1,320 58.4km	1,320 55.5km	1,320 53.0km		1,320 51.5km	1,320 51.0km	1,320 48.1km	1,320 43.5km	1,320 47.9km		1,320 52.0km	1,320 55.1km	1,320 57.6km	1,320 57.6km	1,320 53.1km	1,320 54.9km
	文の里																	
	駒川	1,320 64.4km	1,320 62.5km	1,320 59.6km	1,320 57.1km		1,320 55.6km	1,320 55.1km	1,320 52.2km	1,320 47.6km	1,320 52.0km		1,320 56.1km	1,320 59.2km	1,320 61.7km	1,320 61.7km	1,320 57.2km	1,320 59.0km
	平野																	
	喜連瓜破	1,320 67.3km	1,320 65.4km	1,320 62.5km	1,320 60.0km		1,320 58.5km	1,320 58.0km	1,320 55.1km	1,320 50.5km	1,320 54.9km		1,320 59.0km	1,320 62.1km	1,320 64.6km	1,320 64.6km	1,320 60.1km	1,320 61.9km
	三宅	1,320 69.1km	1,320 67.2km	1,320 64.3km	1,320 61.8km		1,320 60.3km	1,320 59.8km	1,320 56.9km	1,320 52.3km	1,320 56.7km		1,320 60.8km	1,320 63.9km	1,320 66.4km	1,320 66.4km	1,320 61.9km	1,320 63.7km
	大堀	1,320 71.0km	1,320 69.1km	1,320 66.2km	1,320 63.7km		1,320 62.2km	1,320 61.7km	1,320 58.8km	1,320 54.2km	1,320 58.6km		1,320 62.7km	1,320 65.8km	1,320 68.3km	1,320 68.3km	1,320 63.8km	1,320 65.6km
	松原JCT	1,320 71.7km	1,320 69.8km	1,320 66.9km	1,320 64.4km		1,320 62.9km	1,320 62.4km	1,320 59.5km	1,320 54.9km	1,320 59.3km		1,320 63.4km	1,320 66.5km	1,320 69.0km	1,320 69.0km	1,320 64.5km	1,320 66.3km

●短距離区間利用割引、西大阪線端末区間割引（6：00 ～22：00）、大阪都心流入割引（うち環状線（湊町・高津を含む）と東大阪線のご利用に限る）、神戸都心流入割引以外の各種割引は反映しておりません。●普通車以外の車種については、料金早見表（P71 ～ P76）をご覧ください。●短距離区間利用割引適用時の料金について赤字で記載しています。●大阪都心流入割引（うち環状線（湊町・高津を含む）と東大阪線のご利用に限る）、神戸都心流入割引（うち阪神高速のみのご利用に限る）適用時の料金について青字で記載しています。

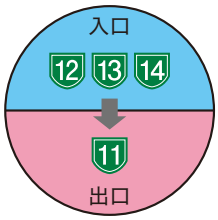

料金・距離表（ETC普通車）

12 守口線 13 東大阪線 14 松原線 から乗って、11 池田線 で降りた場合

上段 料金(円)
下段 営業距離

入口＼出口		11 池田線												
		出入橋	梅田	福島	塚本	加島	豊中南・豊中IC	豊中南（北行）	豊中北	大阪空港	池田	神田	川西小花	池田木部
12 守口線	南森町	400 3.7km	410 4.2km		500 6.8km	550 8.6km	660 11.8km		770 15.2km	810 16.4km	840 17.4km		990 21.9km	1,050 24.0km
	扇町													
	長柄	430 4.7km	440 5.2km		530 7.8km	590 9.6km	690 12.8km		800 16.2km	840 17.4km	870 18.4km		1,020 22.9km	1,090 25.0km
	都島	510 7.2km	530 7.7km		610 10.3km	670 12.1km	770 15.3km		880 18.7km	920 19.9km	950 20.9km		1,100 25.4km	1,170 27.5km
	森小路	580 9.5km	600 10.0km		680 12.6km	740 14.4km	850 17.6km		960 21.0km	1,000 22.2km	1,030 23.2km		1,170 27.7km	1,240 29.8km
	守口	710 13.3km	720 13.8km		810 16.4km	870 18.2km	970 21.4km		1,080 24.8km	1,120 26.0km	1,150 27.0km		1,300 31.5km	1,320 33.6km
	守口JCT	720 13.7km	740 14.2km		820 16.8km	880 18.6km	980 21.8km		1,090 25.2km	1,130 26.4km	1,160 27.4km		1,310 31.9km	1,320 34.0km
	守口（R1）	730 13.9km	740 14.4km		830 17.0km	890 18.8km	990 22.0km		1,100 25.4km	1,140 26.6km	1,170 27.6km		1,320 32.1km	1,320 34.2km
13 東大阪線	法円坂	400 3.7km	410 4.2km		500 6.8km	550 8.6km	660 11.8km		770 15.2km	810 16.4km	840 17.4km		990 21.9km	1,050 24.0km
	森之宮													
	高井田	530 8.0km	550 8.5km		640 11.1km	690 12.9km	800 16.1km		910 19.5km	950 20.7km	980 21.7km		1,130 26.2km	1,190 28.3km
	長田	610 10.2km	620 10.7km		710 13.3km	770 15.1km	870 18.3km		980 21.7km	1,020 22.9km	1,050 23.9km		1,200 28.4km	1,270 30.5km
	東大阪JCT	640 11.1km	650 11.6km		740 14.2km	790 16.0km	900 19.2km		1,010 22.6km	1,050 23.8km	1,080 24.8km		1,230 29.3km	1,290 31.4km
	荒本													
	中野	660 12.0km	680 12.5km		770 15.1km	820 16.9km	930 20.1km		1,040 23.5km	1,080 24.7km	1,110 25.7km		1,260 30.2km	1,320 32.3km
	水走	730 14.1km	750 14.6km		830 17.2km	890 19.0km	1,000 22.2km		1,110 25.6km	1,150 26.8km	1,180 27.8km		1,320 32.3km	1,320 34.4km
	東大阪（第二阪奈）	750 14.7km	770 15.2km		850 17.8km	910 19.6km	1,020 22.8km		1,130 26.2km	1,160 27.4km	1,200 28.4km		1,320 32.9km	1,320 35.0km
14 松原線	阿倍野	480 6.4km	500 6.9km		580 9.5km	640 11.3km	750 14.5km		860 17.9km	900 19.1km	930 20.1km		1,070 24.6km	1,140 26.7km
	文の里													
	駒川	620 10.5km	630 11.0km		720 13.6km	780 15.4km	880 18.6km		990 22.0km	1,030 23.2km	1,060 24.2km		1,210 28.7km	1,280 30.8km
	平野													
	喜連瓜破	710 13.4km	730 13.9km		810 16.5km	870 18.3km	970 21.5km		1,080 24.9km	1,120 26.1km	1,150 27.1km		1,300 31.6km	1,320 33.7km
	三宅	770 15.2km	780 15.7km		870 18.3km	930 20.1km	1,030 23.3km		1,140 26.7km	1,180 27.9km	1,210 28.9km		1,320 33.4km	1,320 35.5km
	大堀	830 17.1km	850 17.6km		930 20.2km	990 22.0km	1,090 25.2km		1,200 28.6km	1,240 29.8km	1,280 30.8km		1,320 35.3km	1,320 37.4km
	松原JCT	850 17.8km	870 18.3km		950 20.9km	1,010 22.7km	1,120 25.9km		1,230 29.3km	1,270 30.5km	1,300 31.5km		1,320 36.0km	1,320 38.1km

●短距離区間利用割引、西大阪線端末区間割引（6：00 ～22：00）、大阪都心流入割引（うち環状線（湊町・高津を含む）と東大阪線のご利用に限る）、神戸都心流入割引以外の各種割引は反映しておりません。●普通車以外の車種については、料金早見表（P71 ～ P76）をご覧ください。●短距離区間利用割引適用時の料金について赤字で記載しています。●大阪都心流入割引（うち環状線（湊町・高津を含む）と東大阪線のご利用に限る）、神戸都心流入割引（うち阪神高速のみのご利用に限る）適用時の料金について青字で記載しています。

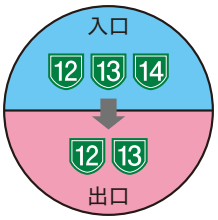

料金・距離表（ETC普通車）

12 守口線 13 東大阪線 14 松原線 から乗って、12 守口線 13 東大阪線 で降りた場合

上段 料金(円)
下段 営業距離

入口＼出口		12 守口線								13 東大阪線								
		南森町	扇町	長柄	城北	森小路	守口	守口JCT	守口(R1)	法円坂	森之宮	高井田	長田	東大阪JCT	荒本	中野	水走	東大阪(第二阪奈)
12 守口線	南森町									400 3.8km		540 8.1km	610 10.3km	640 11.2km	640 11.2km	670 12.1km	740 14.2km	760 14.8km
	扇町			300 0.6km	400 3.7km	450 5.4km	570 9.2km	590 9.6km	590 9.8km									
	長柄	300 1.0km								430 4.8km		570 9.1km	640 11.3km	670 12.2km	670 12.2km	700 13.1km	770 15.2km	790 15.8km
	都島	300 3.5km								510 7.3km		650 11.6km	720 13.8km	750 14.7km	750 14.7km	780 15.6km	850 17.7km	870 18.3km
	森小路	460 5.8km								590 9.6km		730 13.9km	800 16.1km	830 17.0km	830 17.0km	860 17.9km	920 20.0km	940 20.6km
	守口	590 9.6km								710 13.4km		850 17.7km	920 19.9km	950 20.8km	950 20.8km	980 21.7km	1,050 23.8km	1,070 24.4km
	守口JCT	600 10.0km								720 13.8km		860 18.1km	930 20.3km	960 21.2km	960 21.2km	990 22.1km	1,060 24.2km	1,080 24.8km
	守口(R1)	610 10.2km								730 14.0km		870 18.3km	940 20.5km	970 21.4km	970 21.4km	1,000 22.3km	1,070 24.4km	1,090 25.0km
13 東大阪線	法円坂		410 4.2km	430 4.8km	530 7.9km	590 9.6km	710 13.4km	720 13.8km	730 14.0km									
	森之宮											300 3.1km	450 5.3km	480 6.2km	480 6.2km	510 7.1km	570 9.2km	590 9.8km
	高井田		550 8.5km	570 9.1km	670 12.2km	730 13.9km	850 17.7km	860 18.1km	870 18.3km		300 3.1km							
	長田		620 10.7km	640 11.3km	740 14.4km	800 16.1km	920 19.9km	930 20.3km	940 20.5km		450 5.3km							
	東大阪JCT		650 11.6km	670 12.2km	770 15.3km	830 17.0km	950 20.8km	960 21.2km	970 21.4km		480 6.2km					300 0.9km	300 3.0km	300 3.6km
	荒本															300 0.9km	300 3.0km	300 3.6km
	中野		680 12.5km	700 13.1km	800 16.2km	860 17.9km	980 21.7km	990 22.1km	1,000 22.3km		510 7.1km			300 0.9km	300 0.9km			
	水走		750 14.6km	770 15.2km	870 18.3km	920 20.0km	1,050 23.8km	1,060 24.2km	1,070 24.4km		570 9.2km			300 3.0km	300 3.0km			
	東大阪(第二阪奈)		770 15.2km	790 15.8km	890 18.9km	940 20.6km	1,070 24.4km	1,080 24.8km	1,090 25.0km		590 9.8km			300 3.6km	300 3.6km			
14 松原線	阿倍野		500 6.9km	520 7.5km	620 10.6km	670 12.3km	800 16.1km	810 16.5km	820 16.7km	440 5.1km		580 9.4km	650 11.6km	680 12.5km	680 12.5km	710 13.4km	780 15.5km	800 16.1km
	文の里																	
	駒川		630 11.0km	650 11.6km	750 14.7km	810 16.4km	930 20.2km	940 20.6km	950 20.8km	570 9.2km		710 13.5km	780 15.7km	810 16.6km	810 16.6km	840 17.5km	910 19.6km	930 20.2km
	平野																	
	喜連瓜破		730 13.9km	750 14.5km	850 17.6km	900 19.3km	1,030 23.1km	1,040 23.5km	1,040 23.7km	670 12.1km		810 16.4km	880 18.6km	910 19.5km	910 19.5km	940 20.4km	1,010 22.5km	1,030 23.1km
	三宅		780 15.7km	800 16.3km	900 19.4km	960 21.1km	1,080 24.9km	1,100 25.3km	1,100 25.5km	730 13.9km		870 18.2km	940 20.4km	970 21.3km	970 21.3km	1,000 22.2km	1,060 24.3km	1,080 24.9km
	大堀		850 17.6km	870 18.2km	970 21.3km	1,020 23.0km	1,150 26.8km	1,160 27.2km	1,160 27.4km	790 15.8km		930 20.1km	1,000 22.3km	1,030 23.2km	1,030 23.2km	1,060 24.1km	1,130 26.2km	1,150 26.8km
	松原JCT		870 18.3km	890 18.9km	990 22.0km	1,040 23.7km	1,170 27.5km	1,180 27.9km	1,190 28.1km	810 16.5km		950 20.8km	1,020 23.0km	1,050 23.9km	1,050 23.9km	1,080 24.8km	1,150 26.9km	1,170 27.5km

●短距離区間利用割引、西大阪線端末区間割引（6：00 ～22：00）、大阪都心流入割引（うち環状線（湊町・高津を含む）と東大阪線のご利用に限る）、神戸都心流入割引以外の各種割引は反映しておりません。●普通車以外の車種については、料金早見表（P71 ～ P76）をご覧ください。●短距離区間利用割引適用時の料金について赤字で記載しています。●大阪都心流入割引（うち環状線（湊町・高津を含む）と東大阪線のご利用に限る）、神戸都心流入割引（うち阪神高速のみのご利用に限る）適用時の料金について青字で記載しています。

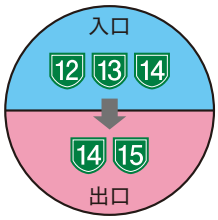

料金・距離表（ETC普通車）

12 守口線 13 東大阪線 14 松原線 から乗って、14 松原線 15 堺線 で降りた場合

上段 料金(円)
下段 営業距離

入口＼出口		14 松原線								15 堺線						
		天王寺	文の里	駒川	平野	喜連瓜破	三宅	大堀	松原JCT	湊町	芦原	津守	玉出	住之江	堺	堺(R26)
12 守口線	南森町	480 6.4km		620 10.6km		710 13.5km	770 15.3km	830 17.2km	860 17.9km	430 4.7km			610 10.3km	700 13.0km	800 16.3km	820 16.9km
	扇町															
	長柄	520 7.4km		650 11.6km		750 14.5km	800 16.3km	870 18.2km	890 18.9km	460 5.7km			640 11.3km	730 14.0km	840 17.3km	860 17.9km
	都島	600 9.9km		730 14.1km		830 17.0km	890 18.8km	950 20.7km	970 21.4km	540 8.2km			720 13.8km	810 16.5km	920 19.8km	940 20.4km
	森小路	670 12.2km		810 16.4km		900 19.3km	960 21.1km	1,020 23.0km	1,040 23.7km	620 10.5km			800 16.1km	890 18.8km	990 22.1km	1,010 22.7km
	守口	790 16.0km		930 20.2km		1,030 23.1km	1,080 24.9km	1,150 26.8km	1,170 27.5km	740 14.3km			920 19.9km	1,010 22.6km	1,120 25.9km	1,140 26.5km
	守口JCT	810 16.4km		940 20.6km		1,040 23.5km	1,100 25.3km	1,160 27.2km	1,180 27.9km	750 14.7km			930 20.3km	1,020 23.0km	1,130 26.3km	1,150 26.9km
	守口(R1)	810 16.6km		950 20.8km		1,040 23.7km	1,100 25.5km	1,160 27.4km	1,190 28.1km	760 14.9km			940 20.5km	1,030 23.2km	1,140 26.5km	1,150 27.1km
13 東大阪線	法円坂	440 5.0km		570 9.2km		670 12.1km	730 13.9km	790 15.8km	810 16.5km	390 3.4km			570 9.0km	650 11.7km	760 15.0km	780 15.6km
	森之宮															
	高井田	580 9.3km		710 13.5km		810 16.4km	870 18.2km	930 20.1km	950 20.8km	530 7.7km			710 13.3km	790 16.0km	900 19.3km	920 19.9km
	長田	650 11.5km		780 15.7km		880 18.6km	940 20.4km	1,000 22.3km	1,020 23.0km	600 9.9km			780 15.5km	870 18.2km	970 21.5km	990 22.1km
	東大阪JCT	680 12.4km		810 16.6km		910 19.5km	970 21.3km	1,030 23.2km	1,050 23.9km	630 10.8km			810 16.4km	900 19.1km	1,000 22.4km	1,020 23.0km
	荒本															
	中野	710 13.3km		840 17.5km		940 20.4km	1,000 22.2km	1,060 24.1km	1,080 24.8km	600 11.7km			840 17.3km	920 20.0km	1,030 23.3km	1,050 23.9km
	水走	780 15.4km		910 19.6km		1,010 22.5km	1,060 24.3km	1,130 26.2km	1,150 26.9km	670 13.8km			900 19.4km	990 22.1km	1,100 25.4km	1,120 26.0km
	東大阪(第二阪奈)	790 16.0km		930 20.2km		1,030 23.1km	1,080 24.9km	1,150 26.8km	1,170 27.5km	690 14.4km			920 20.0km	1,010 22.7km	1,120 26.0km	1,140 26.6km
14 松原線	阿倍野									420 4.5km			600 10.1km	690 12.8km	800 16.1km	820 16.7km
	文の里			300 1.6km		420 4.5km	480 6.3km	540 8.2km	560 8.9km							
	駒川		300 1.6km							550 8.6km			740 14.2km	820 16.9km	930 20.2km	950 20.8km
	平野					300 0.8km	300 2.6km	420 4.5km	440 5.2km							
	喜連瓜破		420 4.5km		300 0.8km					650 11.5km			830 17.1km	920 19.8km	1,030 23.1km	1,040 23.7km
	三宅		480 6.3km		300 2.6km					710 13.3km			890 18.9km	980 21.6km	1,080 24.9km	1,100 25.5km
	大堀		540 8.2km		420 4.5km					770 15.2km			950 20.8km	1,040 23.5km	1,150 26.8km	1,160 27.4km
	松原JCT		560 8.9km		440 5.2km					790 15.9km			970 21.5km	1,060 24.2km	1,170 27.5km	1,190 28.1km

●短距離区間利用割引、西大阪線端末区間割引（6：00～22：00）、大阪都心流入割引（うち環状線（湊町・高津を含む）と東大阪線のご利用に限る）、神戸都心流入割引以外の各種割引は反映しておりません。●普通車以外の車種については、料金早見表（P71～P76）をご覧ください。●短距離区間利用割引適用時の料金について赤字で記載しています。●大阪都心流入割引（うち環状線（湊町・高津を含む）と東大阪線のご利用に限る）、神戸都心流入割引（うち阪神高速のみのご利用に限る）適用時の料金について青字で記載しています。

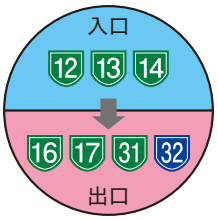

料金・距離表（ETC普通車）

12 守口線 13 東大阪線 14 松原線 から乗って、16 大阪港線 17 西大阪線 31 神戸山手線 32 新神戸トンネル で降りた場合

上段 料金(円)
下段 営業距離

入口＼出口		16 大阪港線					17 西大阪線					31 神戸山手線			32 新神戸トンネル			
		阿波座	西長堀	九条	波除	天保山	北津守	大正東	大正西	弁天町	安治川	神戸長田	妙法寺	白川南	国道２号	神若	新神戸駅	箕谷
12 守口線	南森町			440 5.2km		600 10.1km							1,320 45.5km	1,320 46.6km				1,320 42.2km
	扇町																	
	長柄			480 6.2km		640 11.1km							1,320 46.5km	1,320 47.6km				1,320 43.2km
	都島			560 8.7km		720 13.6km							1,320 49.0km	1,320 50.1km				1,320 45.7km
	森小路			630 11.0km		790 15.9km							1,320 51.3km	1,320 52.4km				1,320 48.0km
	守口			760 14.8km		910 19.7km							1,320 55.1km	1,320 56.2km				1,320 51.8km
	守口JCT			770 15.2km		930 20.1km							1,320 55.5km	1,320 56.6km				1,320 52.2km
	守口（R1）			780 15.4km		930 20.3km							1,320 55.7km	1,320 56.8km				1,320 52.4km
13 東大阪線	法円坂			300 3.8km		560 8.7km							1,320 44.1km	1,320 45.2km				1,320 40.8km
	森之宮																	
	高井田			540 8.1km		700 13.0km							1,320 48.4km	1,320 49.5km				1,320 45.1km
	長田			610 10.3km		770 15.2km							1,320 50.6km	1,320 51.7km				1,320 47.3km
	東大阪JCT			640 11.2km		800 16.1km							1,320 51.5km	1,320 52.6km				1,320 48.2km
	荒本																	
	中野			670 12.1km		830 17.0km							1,320 52.4km	1,320 53.5km				1,320 49.1km
	水走			740 14.2km		900 19.1km							1,320 54.5km	1,320 55.6km				1,320 51.2km
	東大阪（第二阪奈）			760 14.8km		910 19.7km							1,320 55.1km	1,320 56.2km				1,320 51.8km
14 松原線	阿倍野			490 6.5km		650 11.4km							1,320 46.8km	1,320 47.9km				1,320 43.5km
	文の里																	
	駒川			620 10.6km		780 15.5km							1,320 50.9km	1,320 52.0km				1,320 47.6km
	平野																	
	喜連瓜破			710 13.5km		870 18.4km							1,320 53.8km	1,320 54.9km				1,320 50.5km
	三宅			770 15.3km		930 20.2km							1,320 55.6km	1,320 56.7km				1,320 52.3km
	大堀	1,110 25.7km	1,080 24.9km	830 17.2km	1,010 22.5km	900 19.3km							1,320 57.5km	1,320 58.6km				1,320 54.2km
	松原JCT	1,130 26.4km	1,110 25.6km	860 17.9km	1,030 23.2km	920 20.0km							1,320 58.2km	1,320 59.3km				1,320 54.9km

●短距離区間利用割引、西大阪線端末区間割引（6：00 ～22：00）、大阪都心流入割引（うち環状線（湊町・高津を含む）と東大阪線のご利用に限る）、神戸都心流入割引以外の各種割引は反映しておりません。●普通車以外の車種については、料金早見表（P71 ～ P76）をご覧ください。●短距離区間利用割引適用時の料金について赤字で記載しています。●大阪都心流入割引（うち環状線（湊町・高津を含む）と東大阪線のご利用に限る）、神戸都心流入割引（うち阪神高速のみのご利用に限る）適用時の料金について青字で記載しています。

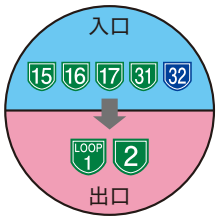

料金・距離表（ETC普通車）

15 堺線 16 大阪港線 17 西大阪線 31 神戸山手線 32 新神戸トンネル から乗って、LOOP 1 環状線 2 淀川左岸線 で降りた場合

上段 料金(円)
下段 営業距離

入口 ＼ 出口		環状線							淀川左岸線				
		信濃橋	土佐堀	北浜	本町	道頓堀	夕陽丘	なんば	淀川左岸舞洲	ユニバーサルシティ	島屋	正蓮寺川	大開
15 堺線	湊町	300 1.6km	360 2.5km	400 3.8km	440 5.0km	400 3.9km	420 4.4km	480 6.4km		690 12.7km	690 12.7km		810 16.6km
	汐見橋												
	津守												
	玉出	510 7.2km	540 8.1km	580 9.4km	620 10.6km	580 9.5km	600 10.0km	660 12.0km		870 18.3km	870 18.3km		1,000 22.2km
	住之江	600 9.9km	630 10.8km	670 12.1km	710 13.3km	670 12.2km	690 12.7km	750 14.7km		960 21.0km	960 21.0km		1,080 24.9km
	堺	700 13.2km	730 14.1km	780 15.4km	810 16.6km	780 15.5km	790 16.0km	860 18.0km		1,060 24.3km	1,060 24.3km		1,190 28.2km
	堺（R26）	720 13.8km	750 14.7km	790 16.0km	830 17.2km	800 16.1km	810 16.6km	880 18.6km		1,080 24.9km	1,080 24.9km		1,210 28.8km
16 大阪港線	阿波座									580 9.4km	580 9.4km		710 13.3km
	西長堀									550 8.6km	550 8.6km		680 12.5km
	本田	520 7.5km	370 2.9km	410 4.2km	450 5.4km	410 4.3km	450 5.5km	500 6.8km					
	波除									480 6.2km	480 6.2km		600 10.1km
	天保山	680 12.4km	530 7.8km	570 9.1km	610 10.3km	570 9.2km	610 10.4km	650 11.7km		370 3.0km	370 3.0km		500 6.9km
17 西大阪線	北津守												
	大正東												
	大正西												
	弁天町												
	安治川												
31 神戸山手線	神戸長田												
	妙法寺	1,320 47.8km	1,320 43.2km	1,320 44.5km	1,320 45.7km	1,320 44.6km	1,320 45.8km	1,320 47.1km	1,320 44.3km	1,300 31.6km	1,300 31.6km	1,320 41.5km	1,320 35.5km
	白川南	1,320 48.9km	1,320 44.3km	1,320 45.6km	1,320 46.8km	1,320 45.7km	1,320 46.9km	1,320 48.2km	1,320 45.4km	1,320 32.7km	1,320 32.7km	1,320 42.6km	1,320 36.6km
32 新神戸トンネル	国道2号												
	二宮												
	箕谷	1,320 44.5km	1,320 39.9km	1,320 41.2km	1,320 42.4km	1,320 41.3km	1,320 42.5km	1,320 43.8km	1,320 41.0km	1,190 28.3km	1,190 28.3km	1,320 38.2km	1,320 32.2km

●短距離区間利用割引、西大阪線端末区間割引（6：00 ～ 22：00）、大阪都心流入割引（うち環状線（湊町・高津を含む）と東大阪線のご利用に限る）、神戸都心流入割引以外の各種割引は反映しておりません。●普通車以外の車種については、料金早見表（P71 ～ P76）をご覧ください。●短距離区間利用割引適用時の料金について赤字で記載しています。●大阪都心流入割引（うち環状線（湊町・高津を含む）と東大阪線のご利用に限る）、神戸都心流入割引（うち阪神高速のみのご利用に限る）適用時の料金について青字で記載しています。

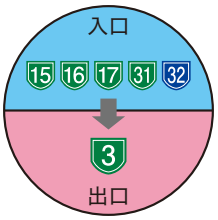

料金・距離表（ETC普通車）

15 堺線 16 大阪港線 17 西大阪線 31 神戸山手線 32 新神戸トンネル から乗って、3 神戸線 で降りた場合

上段 料金(円)
下段 営業距離

入口＼出口		3 神戸線																				
		西長堀	中之島西	海老江	姫島	大和田	尼崎東	尼崎西	武庫川	西宮IC	西宮	芦屋	深江	魚崎	摩耶	生田川	京橋	柳原	湊川	若宮	月見山	月見山(第二神明)
15 堺線	湊町				530 7.9km		620 10.7km		780 15.6km			960 21.1km		1,130 26.4km	1,280 31.0km	1,320 33.3km	1,320 34.5km	1,320 37.9km	1,320 39.8km	1,320 41.8km	1,320 43.1km	1,320 43.3km
	汐見橋																					
	津守																					
	玉出				710 13.5km		800 16.3km		960 21.2km			1,140 26.7km		1,310 32.0km	1,320 36.6km	1,320 38.9km	1,320 40.1km	1,320 43.5km	1,320 45.4km	1,320 47.4km	1,320 48.7km	1,320 48.9km
	住之江				800 16.2km		890 19.0km		1,050 23.9km			1,230 29.4km		1,320 34.7km	1,320 39.3km	1,320 41.6km	1,320 42.8km	1,320 46.2km	1,320 48.1km	1,320 50.1km	1,320 51.4km	1,320 51.6km
	堺				910 19.5km		1,000 22.3km		1,160 27.2km			1,320 32.7km		1,320 38.0km	1,320 42.6km	1,320 44.9km	1,320 46.1km	1,320 49.5km	1,320 51.4km	1,320 53.4km	1,320 54.7km	1,320 54.9km
	堺 (R26)				930 20.1km		1,020 22.9km		1,180 27.8km			1,320 33.3km		1,320 38.6km	1,320 43.2km	1,320 45.5km	1,320 46.7km	1,320 50.1km	1,320 52.0km	1,320 54.0km	1,320 55.3km	1,320 55.5km
16 大阪港線	阿波座				420 4.6km		520 7.4km		670 12.3km			850 17.8km		1,030 23.1km	1,170 27.7km	1,250 30.0km	1,290 31.2km	1,320 34.6km	1,320 36.5km	1,320 38.5km	1,320 39.8km	1,320 40.0km
	西長堀				300 3.9km		490 6.7km		650 11.6km			830 17.1km		1,000 22.4km	1,150 27.0km	1,230 29.3km	1,270 30.5km	1,320 33.9km	1,320 35.8km	1,320 37.8km	1,320 39.1km	1,320 39.3km
	本田	300 0.7km																				
	波除				680 12.4km		770 15.2km		930 20.1km			1,110 25.6km				1,060 24.2km	1,100 25.4km	1,210 28.8km	1,270 30.7km	1,320 32.7km	1,320 34.0km	1,320 34.2km
	天保山	460 5.6km			570 9.2km		660 12.0km		820 16.9km			1,000 22.4km		1,170 27.7km	1,320 32.3km	960 21.0km	1,000 22.2km	1,110 25.6km	1,170 27.5km	1,230 29.5km	1,280 30.8km	1,280 31.0km
17 西大阪線	北津守																					
	大正東																					
	大正西																					
	弁天町																					
	安治川																					
31 神戸山手線	神戸長田																					
	妙法寺	1,320 41.1km	1,320 40.5km	1,320 38.3km		1,320 36.3km		1,270 30.7km		1,150 26.9km	1,070 24.6km		920 20.0km		730 14.1km	660 11.8km	620 10.6km	510 7.2km				
	白川南	1,320 42.2km	1,320 41.6km	1,320 39.4km		1,320 37.4km		1,310 31.8km		1,180 28.0km	1,110 25.7km		960 21.1km		770 15.2km	690 12.9km	650 11.7km	540 8.3km				
32 新神戸トンネル	国道2号																					
	二宮																					
	箕谷	1,320 37.8km	1,320 37.2km	1,320 35.0km		1,320 33.0km		1,160 27.4km		1,040 23.6km	970 21.3km		820 16.7km		630 10.8km	1,060 24.1km	590 9.7km	700 13.1km	760 15.0km	830 17.0km	870 18.3km	880 18.5km

●短距離区間利用割引、西大阪線端末区間割引（6：00 ～22：00）、大阪都心流入割引（うち環状線（湊町・高津を含む）と東大阪線のご利用に限る）、神戸都心流入割引以外の各種割引は反映しておりません。●普通車以外の車種については、料金早見表（P71 ～ P76）をご覧ください。●短距離区間利用割引適用時の料金について赤字で記載しています。●大阪都心流入割引（うち環状線（湊町・高津を含む）と東大阪線のご利用に限る）、神戸都心流入割引（うち阪神高速のみのご利用に限る）適用時の料金について青字で記載しています。

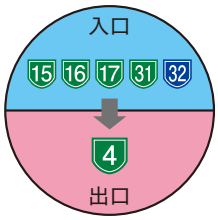

料金・距離表（ETC普通車）

15 堺線 16 大阪港線 17 西大阪線 31 神戸山手線 32 新神戸トンネル から乗って、4 4号湾岸線 で降りた場合

上段 料金(円)
下段 営業距離

入口 ＼ 出口		4 4号湾岸線																	
		天保山	南港北	南港中	南港南	三宝	大浜	出島	石津	浜寺	高石	助松JCT・助松	泉大津	岸和田北	岸和田南	貝塚	泉佐野北	泉佐野南	りんくうJCT
15 堺線	湊町	590 9.7km	670 12.2km	740 14.4km		870 18.4km	960 21.0km	1,010 22.5km		1,100 25.5km		1,220 29.1km	1,270 30.5km	1,320 34.1km	1,320 37.3km	1,320 39.4km	1,320 42.9km	1,320 45.1km	1,320 46.0km
	汐見橋							660 11.8km		760 14.8km		870 18.4km	920 19.8km	1,030 23.4km	1,140 26.6km	1,210 28.7km	1,320 32.2km	1,320 34.4km	1,320 35.3km
	津守							590 9.6km		680 12.6km		800 16.2km	850 17.6km	960 21.2km	1,070 24.4km	1,140 26.5km	1,250 30.0km	1,320 32.2km	1,320 33.1km
	玉出	770 15.3km	850 17.8km	920 20.0km		1,050 24.0km	1,140 26.6km	1,190 28.1km		1,280 31.1km		1,320 34.7km	1,320 36.1km	1,320 39.7km	1,320 42.9km	1,320 45.0km	1,320 48.5km	1,320 50.7km	1,320 51.6km
	住之江	860 18.0km	940 20.5km	1,010 22.7km		1,140 26.7km	1,230 29.3km	1,280 30.8km		1,320 33.8km		1,320 37.4km	1,320 38.8km	1,320 42.4km	1,320 45.6km	1,320 47.7km	1,320 51.2km	1,320 53.4km	1,320 54.3km
	堺	970 21.3km	1,050 23.8km	1,120 26.0km		1,250 30.0km	1,320 32.6km	1,320 34.1km		1,320 37.1km		1,320 40.7km	1,320 42.1km	1,320 45.7km	1,320 48.9km	1,320 51.0km	1,320 54.5km	1,320 56.7km	1,320 57.6km
	堺（R26）	990 21.9km	1,070 24.4km	1,140 26.6km		1,270 30.6km	1,320 33.2km	1,320 34.7km		1,320 37.7km		1,320 41.3km	1,320 42.7km	1,320 46.3km	1,320 49.5km	1,320 51.6km	1,320 55.1km	1,320 57.3km	1,320 58.2km
16 大阪港線	阿波座	480 6.4km	560 8.9km	640 11.1km		770 15.1km	850 17.7km	900 19.2km		1,000 22.2km		1,110 25.8km	1,160 27.2km	1,280 30.8km	1,320 34.0km	1,320 36.1km	1,320 39.6km	1,320 41.8km	1,320 42.7km
	西長堀	460 5.6km	540 8.1km	610 10.3km		740 14.3km	820 16.9km	870 18.4km		970 21.4km		1,090 25.0km	1,130 26.4km	1,250 30.0km	1,320 33.2km	1,320 35.3km	1,320 38.8km	1,320 41.0km	1,320 41.9km
	本田																		
	波除	300 3.2km	460 5.7km	530 7.9km		660 11.9km	750 14.5km	790 16.0km		890 19.0km		1,010 22.6km	1,050 24.0km	1,170 27.6km	1,280 30.8km	1,320 32.9km	1,320 36.4km	1,320 38.6km	1,320 39.5km
	天保山		300 2.5km	430 4.7km		560 8.7km	640 11.3km	690 12.8km		790 15.8km		900 19.4km	950 20.8km	1,070 24.4km	1,170 27.6km	1,240 29.7km	1,320 33.2km	1,320 35.4km	1,320 36.3km
17 西大阪線	北津守																		
	大正東							640 11.2km		740 14.2km		850 17.8km	900 19.2km	1,020 22.8km	1,120 26.0km	1,190 28.1km	1,300 31.6km	1,320 33.8km	1,320 34.7km
	大正西																		
	弁天町							700 13.0km		790 16.0km		910 19.6km	960 21.0km	1,070 24.6km	1,180 27.8km	1,250 29.9km	1,320 33.4km	1,320 35.6km	1,320 36.5km
	安治川							730 14.0km		830 17.0km		940 20.6km	990 22.0km	1,110 25.6km	1,210 28.8km	1,280 30.9km	1,320 34.4km	1,320 36.6km	1,320 37.5km
31 神戸山手線	神戸長田																		
	妙法寺	1,320 32.8km	1,320 35.3km	1,320 37.5km		1,320 41.5km	1,320 44.1km	1,320 45.6km		1,320 48.6km		1,320 52.2km	1,320 53.6km	1,320 57.2km	1,320 60.4km	1,320 62.5km	1,320 66.0km	1,320 68.2km	1,320 69.1km
	白川南	1,320 33.9km	1,320 36.4km	1,320 38.6km		1,320 42.6km	1,320 45.2km	1,320 46.7km		1,320 49.7km		1,320 53.3km	1,320 54.7km	1,320 58.3km	1,320 61.5km	1,320 63.6km	1,320 67.1km	1,320 69.3km	1,320 70.2km
32 新神戸トンネル	国道2号																		
	二宮																		
	箕谷	1,230 29.5km	1,310 32.0km	1,320 34.2km		1,320 38.2km	1,320 40.8km	1,320 42.3km		1,320 45.3km		1,320 48.9km	1,320 50.3km	1,320 53.9km	1,320 57.1km	1,320 59.2km	1,320 62.7km	1,320 64.9km	1,320 65.8km

●短距離区間利用割引、西大阪線端末区間割引（6：00～22：00）、大阪都心流入割引（うち環状線（湊町・高津を含む）と東大阪線のご利用に限る）、神戸都心流入割引以外の各種割引は反映しておりません。●普通車以外の車種については、料金早見表（P71～P76）をご覧ください。●短距離区間利用割引適用時の料金について赤字で記載しています。●大阪都心流入割引（うち環状線（湊町・高津を含む）と東大阪線のご利用に限る）、神戸都心流入割引（うち阪神高速のみのご利用に限る）適用時の料金について青字で記載しています。

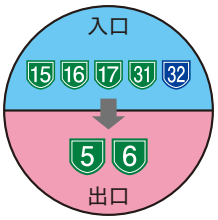

料金・距離表（ETC普通車）

15 堺線 16 大阪港線 17 西大阪線 31 神戸山手線 32 新神戸トンネル から乗って、5 5号湾岸線 6 大和川線 で降りた場合

上段 料金(円)
下段 営業距離

入口＼出口		5 5号湾岸線													6 大和川線			
		天保山	湾岸舞洲	中島	尼崎東海岸	尼崎末広	鳴尾浜	甲子園浜	西宮浜	南芦屋浜	深江浜	住吉浜	魚崎浜	六甲アイランド北	三宅西	天美	常磐	鉄砲
15 堺線	湊町	590 9.7km	660 11.8km	740 14.4km		820 16.7km	890 18.9km		1,000 22.2km		1,120 25.9km	1,200 28.4km	1,200 28.4km	1,220 29.2km		1,130 26.2km	1,040 23.6km	920 19.8km
	汐見橋																	
	津守																	
	玉出	770 15.3km	840 17.4km	920 20.0km		1,000 22.3km	1,070 24.5km		1,180 27.8km		1,300 31.5km	1,320 34.0km	1,320 34.0km	1,320 34.8km		1,310 31.8km	1,220 29.2km	1,100 25.4km
	住之江	860 18.0km	930 20.1km	1,010 22.7km		1,090 25.0km	1,160 27.2km		1,270 30.5km		1,320 34.2km	1,320 36.7km	1,320 36.7km	1,320 37.5km		1,320 34.5km	1,310 31.9km	1,190 28.1km
	堺	970 21.3km	1,030 23.4km	1,120 26.0km		1,190 28.3km	1,270 30.5km		1,320 33.8km		1,320 37.5km	1,320 40.0km	1,320 40.0km	1,320 40.8km		1,320 37.8km	1,320 35.2km	1,290 31.4km
	堺 (R26)	990 21.9km	1,050 24.0km	1,140 26.6km		1,210 28.9km	1,280 31.1km		1,320 34.4km		1,320 38.1km	1,320 40.6km	1,320 40.6km	1,320 41.4km		1,320 38.4km	1,320 35.8km	1,310 32.0km
16 大阪港線	阿波座	480 6.4km	550 8.5km	640 11.1km		710 13.4km	780 15.6km		890 18.9km		1,010 22.6km	1,090 25.1km	1,090 25.1km	1,120 25.9km		1,020 22.9km	930 20.3km	810 16.5km
	西長堀	460 5.6km	530 7.7km	610 10.3km		680 12.6km	760 14.8km		860 18.1km		980 21.8km	1,060 24.3km	1,060 24.3km	1,090 25.1km		990 22.1km	910 19.5km	780 15.7km
	本田																	
	波除	300 3.2km	450 5.3km	530 7.9km		610 10.2km	680 12.4km		780 15.7km		900 19.4km	990 21.9km	990 21.9km	1,010 22.7km		910 19.7km	830 17.1km	710 13.3km
	天保山		300 2.1km	430 4.7km		500 7.0km	570 9.2km		680 12.5km		800 16.2km	880 18.7km	880 18.7km	910 19.5km		810 16.5km	730 13.9km	600 10.1km
17 西大阪線	北津守																	
	大正東																	
	大正西																	
	弁天町																	
	安治川																	
31 神戸山手線	神戸長田				1,320 39.1km	1,320 38.3km		1,320 33.7km		1,260 30.2km	1,220 29.1km		1,160 27.4km					
	妙法寺	1,320 32.8km	1,270 30.7km		1,140 26.6km	1,110 25.8km		960 21.2km		850 17.7km	810 16.6km		760 14.9km			1,320 49.3km	1,320 46.7km	1,320 42.9km
	白川南	1,320 33.9km	1,310 31.8km		1,170 27.7km	1,150 26.9km		1,000 22.3km		890 18.8km	850 17.7km		790 16.0km			1,320 50.4km	1,320 47.8km	1,320 44.0km
32 新神戸トンネル	国道2号				1,320 47.4km	1,320 46.6km		1,320 42.0km		1,320 38.5km	1,320 37.4km		1,320 35.7km					
	二宮				1,320 46.6km	1,320 45.8km		1,320 41.2km		1,320 37.7km	1,320 36.6km		1,320 34.9km					
	箕谷	1,230 29.5km	1,160 27.4km		1,030 23.3km	1,010 22.5km		860 17.9km		740 14.4km	710 13.3km		650 11.6km			1,320 46.0km	1,320 43.4km	1,320 39.6km

●短距離区間利用割引、西大阪線端末区間割引（6：00 ～22：00）、大阪都心流入割引（うち環状線（湊町・高津を含む）と東大阪線のご利用に限る）、神戸都心流入割引以外の各種割引は反映しておりません。●普通車以外の車種については、料金早見表（P71 ～ P76）をご覧ください。●短距離区間利用割引適用時の料金について赤字で記載しています。●大阪都心流入割引（うち環状線（湊町・高津を含む）と東大阪線のご利用に限る）、神戸都心流入割引（うち阪神高速のみのご利用に限る）適用時の料金について青字で記載しています。

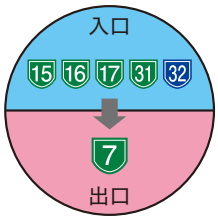

料金・距離表（ETC普通車）

15 堺線 16 大阪港線 17 西大阪線 31 神戸山手線 32 新神戸トンネル から乗って、7 北神戸線 で降りた場合

上段 料金(円)
下段 営業距離

入口 ＼ 出口		7 北神戸線																
		伊川谷JCT	永井谷	前開	布施畑JCT	布施畑西	布施畑東	しあわせの村	藍那	箕谷	からと西	からと東	有馬口	西宮山口南	西宮山口東	西宮山口JCT	五社	柳谷JCT
15 堺線	湊町	1,320 58.6km	1,320 56.7km	1,320 53.8km	1,320 51.3km		1,320 49.8km	1,320 49.3km	1,320 46.4km	1,320 41.8km	1,320 46.2km		1,320 50.3km	1,320 53.4km	1,320 55.9km	1,320 55.9km	1,320 51.4km	1,320 53.2km
	汐見橋																	
	津守																	
	玉出	1,320 64.2km	1,320 62.3km	1,320 59.4km	1,320 56.9km		1,320 55.4km	1,320 54.9km	1,320 52.0km	1,320 47.4km	1,320 51.8km		1,320 55.9km	1,320 59.0km	1,320 61.5km	1,320 61.5km	1,320 57.0km	1,320 58.8km
	住之江	1,320 66.9km	1,320 65.0km	1,320 62.1km	1,320 59.6km		1,320 58.1km	1,320 57.6km	1,320 54.7km	1,320 50.1km	1,320 54.5km		1,320 58.6km	1,320 61.7km	1,320 64.2km	1,320 64.2km	1,320 59.7km	1,320 61.5km
	堺	1,320 70.2km	1,320 68.3km	1,320 65.4km	1,320 62.9km		1,320 61.4km	1,320 60.9km	1,320 58.0km	1,320 53.4km	1,320 57.8km		1,320 61.9km	1,320 65.0km	1,320 67.5km	1,320 67.5km	1,320 63.0km	1,320 64.8km
	堺（R26）	1,320 70.8km	1,320 68.9km	1,320 66.0km	1,320 63.5km		1,320 62.0km	1,320 61.5km	1,320 58.6km	1,320 54.0km	1,320 58.4km		1,320 62.5km	1,320 65.6km	1,320 68.1km	1,320 68.1km	1,320 63.6km	1,320 65.4km
16 大阪港線	阿波座	1,320 55.3km	1,320 53.4km	1,320 50.5km	1,320 48.0km		1,320 46.5km	1,320 46.0km	1,320 43.1km	1,320 38.5km	1,320 42.9km		1,320 47.0km	1,320 50.1km	1,320 52.6km	1,320 52.6km	1,320 48.1km	1,320 49.9km
	西長堀	1,320 54.6km	1,320 52.7km	1,320 49.8km	1,320 47.3km		1,320 45.8km	1,320 45.3km	1,320 42.4km	1,320 37.8km	1,320 42.2km		1,320 46.3km	1,320 49.4km	1,320 51.9km	1,320 51.9km	1,320 47.4km	1,320 49.2km
	本田																	
	波除	1,320 49.5km	1,320 47.6km	1,320 44.7km	1,320 42.2km		1,320 40.7km	1,320 40.2km	1,320 37.3km	1,320 32.7km	1,320 37.1km		1,320 41.2km	1,320 44.3km	1,320 46.8km	1,320 46.8km	1,320 42.3km	1,320 44.1km
	天保山	1,320 46.3km	1,320 44.4km	1,320 41.5km	1,320 39.0km		1,320 37.5km	1,320 37.0km	1,320 34.1km	1,230 29.5km	1,320 33.9km		1,320 38.0km	1,320 41.1km	1,320 43.6km	1,320 43.6km	1,320 39.1km	1,320 40.9km
17 西大阪線	北津守																	
	大正東																	
	大正西																	
	弁天町																	
	安治川																	
31 神戸山手線	神戸長田	※ 17.0km	770 15.1km	670 12.2km	590 9.7km		540 8.2km	540 8.3km	640 11.2km	790 15.8km	930 20.2km		1,060 24.3km	1,160 27.4km	1,250 29.9km	1,250 29.9km	1,100 25.4km	1,160 27.2km
	妙法寺																	
	白川南	680 12.4km	620 10.5km	520 7.6km	440 5.1km		300 3.6km	300 3.7km	490 6.6km	640 11.2km	780 15.6km		910 19.7km	1,020 22.8km	1,100 25.3km	1,100 25.3km	950 20.8km	1,010 22.6km
32 新神戸トンネル	国道2号	※ 26.7km	1,010 24.8km	940 21.9km	860 19.4km		810 17.9km	790 16.0km	700 13.1km	550 8.5km	690 12.9km		830 17.0km	930 20.1km	1,010 22.6km	1,010 22.6km	860 18.1km	920 19.9km
	二宮	※ 25.9km	1,010 24.0km	940 21.1km	860 18.6km		810 17.1km	770 15.2km	670 12.3km	530 7.7km	670 12.1km		800 16.2km	900 19.3km	980 21.8km	980 21.8km	840 17.3km	900 19.1km
	箕谷	870 18.2km	800 16.3km	710 13.4km	630 10.9km		580 9.4km	520 7.5km	420 4.6km		420 4.4km		550 8.5km	650 11.6km	730 14.1km	730 14.1km	590 9.6km	650 11.4km

※第二神明道路の利用出入口により、神戸都心流入割引による割引料金が異なります。第二神明道路の料金を含めた料金はP18をご覧ください。なお、出入口によっては割引にならない場合があります。

●短距離区間利用割引、西大阪線端末区間割引（6：00～22：00）、大阪都心流入割引（うち環状線（湊町・高津を含む）と東大阪線のご利用に限る）、神戸都心流入割引以外の各種割引は反映しておりません。●普通車以外の車種については、料金早見表（P71～P76）をご覧ください。●短距離区間利用割引適用時の料金について赤字で記載しています。●大阪都心流入割引（うち環状線（湊町・高津を含む）と東大阪線のご利用に限る）、神戸都心流入割引（うち阪神高速のみのご利用に限る）適用時の料金について青字で記載しています。

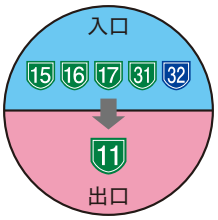

料金・距離表（ETC普通車）

15 堺線 16 大阪港線 17 西大阪線 31 神戸山手線 32 新神戸トンネル から乗って、11 池田線 で降りた場合

上段 料金(円)
下段 営業距離

入口 ＼ 出口		11 池田線												
		出入橋	梅田	福島	塚本	加島	豊中南・豊中IC	豊中南（北行）	豊中北	大阪空港	池田	神田	川西小花	池田木部
15 堺線	湊町	420 4.6km	440 5.1km		530 7.7km	580 9.5km	690 12.7km		800 16.1km	840 17.3km	870 18.3km		1,020 22.8km	1,080 24.9km
	汐見橋													
	津守													
	玉出	610 10.2km	620 10.7km		710 13.3km	770 15.1km	870 18.3km		980 21.7km	1,020 22.9km	1,050 23.9km		1,200 28.4km	1,270 30.5km
	住之江	690 12.9km	710 13.4km		790 16.0km	850 17.8km	960 21.0km		1,070 24.4km	1,110 25.6km	1,140 26.6km		1,280 31.1km	1,320 33.2km
	堺	800 16.2km	820 16.7km		900 19.3km	960 21.1km	1,060 24.3km		1,170 27.7km	1,210 28.9km	1,250 29.9km		1,320 34.4km	1,320 36.5km
	堺（R26）	820 16.8km	840 17.3km		920 19.9km	980 21.7km	1,080 24.9km		1,190 28.3km	1,230 29.5km	1,270 30.5km		1,320 35.0km	1,320 37.1km
16 大阪港線	阿波座													
	西長堀													
	本田	440 5.1km	460 5.6km		540 8.2km	600 10.0km	700 13.2km		810 16.6km	850 17.8km	890 18.8km		1,030 23.3km	1,100 25.4km
	波除													
	天保山	600 10.0km	620 10.5km		700 13.1km	760 14.9km	860 18.1km		970 21.5km	1,010 22.7km	1,040 23.7km		1,190 28.2km	1,260 30.3km
17 西大阪線	北津守													
	大正東													
	大正西													
	弁天町													
	安治川													
31 神戸山手線	神戸長田													
	妙法寺	1,320 45.4km	1,320 45.9km		1,320 48.5km	1,320 50.3km	1,320 53.5km		1,320 56.9km	1,320 58.1km	1,320 59.1km		1,320 63.6km	1,320 65.7km
	白川南	1,320 46.5km	1,320 47.0km		1,320 49.6km	1,320 51.4km	1,320 54.6km		1,320 58.0km	1,320 59.2km	1,320 60.2km		1,320 64.7km	1,320 66.8km
32 新神戸トンネル	国道2号													
	二宮													
	箕谷	1,320 42.1km	1,320 42.6km		1,320 45.2km	1,320 47.0km	1,320 50.2km		1,320 53.6km	1,320 54.8km	1,320 55.8km		1,320 60.3km	1,320 62.4km

●短距離区間利用割引、西大阪線端末区間割引（6：00 ～22：00）、大阪都心流入割引（うち環状線（湊町・高津を含む）と東大阪線のご利用に限る）、神戸都心流入割引以外の各種割引は反映しておりません。●普通車以外の車種については、料金早見表（P71 ～ P76）をご覧ください。●短距離区間利用割引適用時の料金について赤字で記載しています。●大阪都心流入割引（うち環状線（湊町・高津を含む）と東大阪線のご利用に限る）、神戸都心流入割引（うち阪神高速のみのご利用に限る）適用時の料金について青字で記載しています。

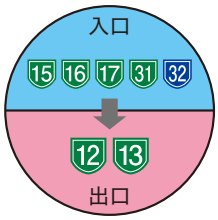

料金・距離表（ETC普通車）

15 堺線 16 大阪港線 17 西大阪線 31 神戸山手線 32 新神戸トンネル から乗って、12 守口線 13 東大阪線 で降りた場合

上段 料金(円)
下段 営業距離

入口 ＼ 出口		12 守口線								13 東大阪線								
		南森町	扇町	長柄	城北	森小路	守口	守口JCT	守口(R1)	法円坂	森之宮	高井田	長田	東大阪JCT	荒本	中野	水走	東大阪(第二阪奈)
15 堺線	湊町		440 5.1km	460 5.7km	560 8.8km	620 10.5km	740 14.3km	750 14.7km	760 14.9km	390 3.4km		530 7.7km	600 9.9km	630 10.8km	630 10.8km	580 11.7km	650 13.8km	670 14.4km
	汐見橋																	
	津守																	
	玉出		620 10.7km	640 11.3km	740 14.4km	800 16.1km	920 19.9km	930 20.3km	940 20.5km	570 9.0km		710 13.3km	780 15.5km	810 16.4km	810 16.4km	840 17.3km	900 19.4km	920 20.0km
	住之江		710 13.4km	730 14.0km	830 17.1km	890 18.8km	1,010 22.6km	1,020 23.0km	1,030 23.2km	650 11.7km		790 16.0km	870 18.2km	900 19.1km	900 19.1km	920 20.0km	990 22.1km	1,010 22.7km
	堺		820 16.7km	840 17.3km	940 20.4km	990 22.1km	1,120 25.9km	1,130 26.3km	1,140 26.5km	760 15.0km		900 19.3km	970 21.5km	1,000 22.4km	1,000 22.4km	1,030 23.3km	1,100 25.4km	1,120 26.0km
	堺(R26)		840 17.3km	860 17.9km	960 21.0km	1,010 22.7km	1,140 26.5km	1,150 26.9km	1,150 27.1km	780 15.6km		920 19.9km	990 22.1km	1,020 23.0km	1,020 23.0km	1,050 23.9km	1,120 26.0km	1,140 26.6km
16 大阪港線	阿波座																	
	西長堀																	
	本田		460 5.6km	480 6.2km	580 9.3km	630 11.0km	760 14.8km	770 15.2km	780 15.4km	300 3.8km		540 8.1km	610 10.3km	640 11.2km	640 11.2km	670 12.1km	740 14.2km	760 14.8km
	波除																	
	天保山		620 10.5km	640 11.1km	740 14.2km	790 15.9km	910 19.7km	930 20.1km	930 20.3km	560 8.7km		700 13.0km	770 15.2km	800 16.1km	800 16.1km	830 17.0km	900 19.1km	910 19.7km
17 西大阪線	北津守																	
	大正東																	
	大正西																	
	弁天町																	
	安治川																	
31 神戸山手線	神戸長田																	
	妙法寺		1,320 45.9km	1,320 46.5km	1,320 49.6km	1,320 51.3km	1,320 55.1km	1,320 55.5km	1,320 55.7km	1,320 44.1km		1,320 48.4km	1,320 50.6km	1,320 51.5km	1,320 51.5km	1,320 52.4km	1,320 54.5km	1,320 55.1km
	白川南		1,320 47.0km	1,320 47.6km	1,320 50.7km	1,320 52.4km	1,320 56.2km	1,320 56.6km	1,320 56.8km	1,320 45.2km		1,320 49.5km	1,320 51.7km	1,320 52.6km	1,320 52.6km	1,320 53.5km	1,320 55.6km	1,320 56.2km
32 新神戸トンネル	国道2号																	
	二宮																	
	箕谷		1,320 42.6km	1,320 43.2km	1,320 46.3km	1,320 48.0km	1,320 51.8km	1,320 52.2km	1,320 52.4km	1,320 40.8km		1,320 45.1km	1,320 47.3km	1,320 48.2km	1,320 48.2km	1,320 49.1km	1,320 51.2km	1,320 51.8km

●短距離区間利用割引、西大阪線端末区間割引（6：00 ～ 22：00）、大阪都心流入割引（うち環状線（湊町・高津を含む）と東大阪線のご利用に限る）、神戸都心流入割引以外の各種割引は反映しておりません。●普通車以外の車種については、料金早見表（P71 ～ P76）をご覧ください。●短距離区間利用割引適用時の料金について赤字で記載しています。●大阪都心流入割引（うち環状線（湊町・高津を含む）と東大阪線のご利用に限る）、神戸都心流入割引（うち阪神高速のみのご利用に限る）適用時の料金について青字で記載しています。

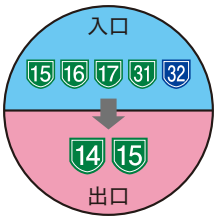

料金・距離表（ETC普通車）

15 堺線 16 大阪港線 17 西大阪線 31 神戸山手線 32 新神戸トンネル から乗って、14 松原線 15 堺線 で降りた場合

上段 料金(円)
下段 営業距離

入口＼出口		14 松原線								15 堺線						
		天王寺	文の里	駒川	平野	喜連瓜破	三宅	大堀	松原JCT	湊町	芦原	津守	玉出	住之江	堺	堺(R26)
15 堺線	湊町	420 4.4km		550 8.6km		650 11.5km	710 13.3km	770 15.2km	790 15.9km				460 5.6km	540 8.3km	650 11.6km	670 12.2km
	汐見橋												300 4.3km	500 7.0km	610 10.3km	630 10.9km
	津守												300 2.1km	430 4.8km	540 8.1km	560 8.7km
	玉出	600 10.0km		740 14.2km		830 17.1km	890 18.9km	950 20.8km	970 21.5km	460 5.6km	390 3.4km	300 2.1km				
	住之江	690 12.7km		820 16.9km		920 19.8km	980 21.6km	1,040 23.5km	1,060 24.2km	540 8.3km	470 6.1km	430 4.8km				
	堺	790 16.0km		930 20.2km		1,030 23.1km	1,080 24.9km	1,150 26.8km	1,170 27.5km	650 11.6km	580 9.4km	540 8.1km				
	堺(R26)	810 16.6km		950 20.8km		1,040 23.7km	1,100 25.5km	1,160 27.4km	1,190 28.1km	670 12.2km	600 10.0km	560 8.7km				
16 大阪港線	阿波座							1,110 25.7km	1,130 26.4km							
	西長堀							1,080 24.9km	1,110 25.6km							
	本田	480 6.4km		620 10.6km		710 13.5km	770 15.3km	830 17.2km	860 17.9km	430 4.8km			610 10.4km	700 13.1km	810 16.4km	830 17.0km
	波除							1,010 22.5km	1,030 23.2km							
	天保山	640 11.3km		780 15.5km		870 18.4km	930 20.2km	900 19.3km	920 20.0km	590 9.7km			770 15.3km	860 18.0km	970 21.3km	990 21.9km
17 西大阪線	北津守															
	大正東												400 3.7km	480 6.4km	590 9.7km	610 10.3km
	大正西															
	弁天町												450 5.5km	540 8.2km	650 11.5km	670 12.1km
	安治川												490 6.5km	570 9.2km	680 12.5km	700 13.1km
31 神戸山手線	神戸長田															
	妙法寺	1,320 46.7km		1,320 50.9km		1,320 53.8km	1,320 55.6km	1,320 57.5km	1,320 58.2km	1,320 45.1km			1,320 50.7km	1,320 53.4km	1,320 56.7km	1,320 57.3km
	白川南	1,320 47.8km		1,320 52.0km		1,320 54.9km	1,320 56.7km	1,320 58.6km	1,320 59.3km	1,320 46.2km			1,320 51.8km	1,320 54.5km	1,320 57.8km	1,320 58.4km
32 新神戸トンネル	国道2号															
	二宮															
	箕谷	1,320 43.4km		1,320 47.6km		1,320 50.5km	1,320 52.3km	1,320 54.2km	1,320 54.9km	1,320 41.8km			1,320 47.4km	1,320 50.1km	1,320 53.4km	1,320 54.0km

●短距離区間利用割引、西大阪線端末区間割引（6：00 ～22：00）、大阪都心流入割引（うち環状線（湊町・高津を含む）と東大阪線のご利用に限る）、神戸都心流入割引以外の各種割引は反映しておりません。●普通車以外の車種については、料金早見表（P71 ～ P76）をご覧ください。●短距離区間利用割引適用時の料金について赤字で記載しています。●大阪都心流入割引（うち環状線（湊町・高津を含む）と東大阪線のご利用に限る）、神戸都心流入割引（うち阪神高速のみのご利用に限る）適用時の料金について青字で記載しています。

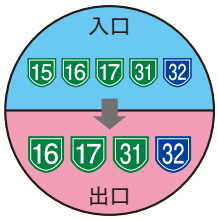

料金・距離表（ETC普通車）

15 堺線 16 大阪港線 17 西大阪線 31 神戸山手線 32 新神戸トンネル から乗って、16 大阪港線 17 西大阪線 31 神戸山手線 32 新神戸トンネル で降りた場合

上段 料金(円)
下段 営業距離

入口 ＼ 出口		16 大阪港線					17 西大阪線					31 神戸山手線			32 新神戸トンネル			
		阿波座	西長堀	九条	波除	天保山	北津守	大正東	大正西	弁天町	安治川	神戸長田	妙法寺	白川南	国道２号	神若	新神戸駅	箕谷
15 堺線	湊町			430 4.8km		590 9.7km							1,320 45.1km	1,320 46.2km				1,320 41.8km
	汐見橋																	
	津守																	
	玉出			610 10.4km		770 15.3km		400 3.7km		450 5.5km	490 6.5km		1,320 50.7km	1,320 51.8km				1,320 47.4km
	住之江			700 13.1km		860 18.0km		480 6.4km		540 8.2km	570 9.2km		1,320 53.4km	1,320 54.5km				1,320 50.1km
	堺			810 16.4km		970 21.3km		590 9.7km		650 11.5km	680 12.5km		1,320 56.7km	1,320 57.8km				1,320 53.4km
	堺 (R26)			830 17.0km		990 21.9km		610 10.3km		670 12.1km	700 13.1km		1,320 57.3km	1,320 58.4km				1,320 54.0km
16 大阪港線	阿波座			300 1.5km		480 6.4km							1,320 41.8km	1,320 42.9km				1,320 38.5km
	西長堀			300 0.7km		460 5.6km							1,320 41.1km	1,320 42.2km				1,320 37.8km
	本田	300 1.5km	300 0.7km															
	波除					300 3.2km							1,320 36.0km	1,320 37.1km				1,320 32.7km
	天保山	480 6.4km	460 5.6km		300 3.2km								1,320 32.8km	1,320 33.9km				1,230 29.5km
17 西大阪線	北津守							210 0.3km		210 2.1km	210 3.1km							
	大正東						210 0.3km											
	大正西									210 0.5km	210 1.5km							
	弁天町						210 2.1km		210 0.5km									
	安治川						210 3.1km		210 1.5km									
31 神戸山手線	神戸長田												300 3.5km	420 4.6km				790 15.8km
	妙法寺	1,320 41.8km	1,320 41.1km		1,320 36.0km	1,320 32.8km						300 3.5km						
	白川南	1,320 42.9km	1,320 42.2km		1,320 37.1km	1,320 33.9km						420 4.6km			910 19.7km	890 18.9km	860 18.1km	640 11.2km
32 新神戸トンネル	国道2号													910 19.7km				550 8.5km
	二宮													890 18.9km				530 7.7km
	箕谷	1,320 38.5km	1,320 37.8km		1,320 32.7km	1,230 29.5km						790 15.8km		640 11.2km	550 8.5km	530 7.7km	500 6.9km	

※ 17 ⇔ 17 は西大阪線端末区間割引（6：00 ～ 22：00）が適用された料金を表示しています。

●短距離区間利用割引、西大阪線端末区間割引（6：00 ～ 22：00）、大阪都心流入割引（うち環状線（湊町・高津を含む）と東大阪線のご利用に限る）、神戸都心流入割引以外の各種割引は反映しておりません。●普通車以外の車種については、料金早見表（P71 ～ P76）をご覧ください。●短距離区間利用割引適用時の料金について赤字で記載しています。●大阪都心流入割引（うち環状線（湊町・高津を含む）と東大阪線のご利用に限る）、神戸都心流入割引（うち阪神高速のみのご利用に限る）適用時の料金について青字で記載しています。

料金早見表（消費税10%）

0.1kmから6.0kmまで

※消費税10%込みの金額です。

営業距離(km)	軽・二輪(円)	普通車(円)	中型車(円)	大型車(円)	特大車(円)
0.1	280	300	310	400	460
0.2	280	300	310	400	460
0.3	280	300	310	400	460
0.4	290	300	310	400	460
0.5	290	300	310	400	460
0.6	290	300	310	400	460
0.7	290	300	310	400	460
0.8	300	300	310	400	460
0.9	300	300	310	400	460
1.0	300	310	310	400	460
1.1	300	310	310	400	460
1.2	310	310	320	400	460
1.3	310	320	320	400	460
1.4	310	320	320	400	460
1.5	310	320	330	400	460
1.6	320	330	330	400	460
1.7	320	330	330	400	460
1.8	320	330	340	400	460
1.9	320	340	340	400	460
2.0	330	340	340	400	460
2.1	330	340	350	400	460
2.2	330	350	350	400	460
2.3	330	350	350	400	460
2.4	340	350	360	400	460
2.5	340	360	360	410	460
2.6	340	360	370	410	460
2.7	350	360	370	420	460
2.8	350	370	370	430	470
2.9	350	370	380	430	480
3.0	350	370	380	440	480
3.1	360	380	380	440	490
3.2	360	380	390	450	500
3.3	360	380	390	450	500
3.4	360	390	390	460	510
3.5	370	390	400	460	520
3.6	370	390	400	470	530
3.7	370	400	400	470	530
3.8	370	400	410	480	540
3.9	380	400	410	480	550
4.0	380	400	410	490	550
4.1	380	410	420	490	560
4.2	380	410	420	500	570
4.3	390	410	420	510	570
4.4	390	420	430	510	580
4.5	390	420	430	520	590
4.6	390	420	430	520	590
4.7	400	430	440	530	600
4.8	400	430	440	530	610
4.9	400	430	450	540	620
5.0	400	440	450	540	620
5.1	410	440	450	550	630
5.2	410	440	460	550	640
5.3	410	450	460	560	640
5.4	420	450	460	560	650
5.5	420	450	470	570	660
5.6	420	460	470	580	660
5.7	420	460	470	580	670
5.8	430	460	480	590	680
5.9	430	470	480	590	680
6.0	430	470	480	600	690

6.1kmから12.0kmまで

料金早見表（消費税10%）

※消費税10%込みの金額です。

営業距離(km)	軽・二輪(円)	普通車(円)	中型車(円)	大型車(円)	特大車(円)
6.1	430	470	490	600	700
6.2	440	480	490	610	710
6.3	440	480	490	610	710
6.4	440	480	500	620	720
6.5	440	490	500	620	730
6.6	450	490	500	630	730
6.7	450	490	510	630	740
6.8	450	500	510	640	750
6.9	450	500	510	640	750
7.0	460	500	520	650	760
7.1	460	510	520	660	770
7.2	460	510	530	660	780
7.3	460	510	530	670	780
7.4	470	520	530	670	790
7.5	470	520	540	680	800
7.6	470	520	540	680	800
7.7	480	530	540	690	810
7.8	480	530	550	690	820
7.9	480	530	550	700	820
8.0	480	530	550	700	830
8.1	490	540	560	710	840
8.2	490	540	560	710	840
8.3	490	540	560	720	850
8.4	490	550	570	730	860
8.5	500	550	570	730	870
8.6	500	550	570	740	870
8.7	500	560	580	740	880
8.8	500	560	580	750	890
8.9	510	560	580	750	890
9.0	510	570	590	760	900
9.1	510	570	590	760	910
9.2	510	570	590	770	910
9.3	520	580	600	770	920
9.4	520	580	600	780	930
9.5	520	580	610	780	940
9.6	520	590	610	790	940
9.7	530	590	610	790	950
9.8	530	590	620	800	960
9.9	530	600	620	810	960
10.0	530	600	620	810	970
10.1	540	600	630	820	980
10.2	540	610	630	820	980
10.3	540	610	630	830	990
10.4	550	610	640	830	1,000
10.5	550	620	640	840	1,000
10.6	550	620	640	840	1,010
10.7	550	620	650	850	1,020
10.8	560	630	650	850	1,030
10.9	560	630	650	860	1,030
11.0	560	630	660	860	1,040
11.1	560	640	660	870	1,050
11.2	570	640	660	880	1,050
11.3	570	640	670	880	1,060
11.4	570	650	670	890	1,070
11.5	570	650	670	890	1,070
11.6	580	650	680	900	1,080
11.7	580	650	680	900	1,090
11.8	580	660	680	910	1,090
11.9	580	660	690	910	1,100
12.0	590	660	690	920	1,110

料金早見表（消費税10%）

12.1kmから18.0kmまで

※消費税10%込みの金額です。

営業距離(km)	軽・二輪(円)	普通車(円)	中型車(円)	大型車(円)	特大車(円)
12.1	590	670	700	920	1,120
12.2	590	670	700	930	1,120
12.3	590	670	700	930	1,130
12.4	600	680	710	940	1,140
12.5	600	680	710	940	1,140
12.6	600	680	710	950	1,150
12.7	600	690	720	960	1,160
12.8	610	690	720	960	1,160
12.9	610	690	720	970	1,170
13.0	610	700	730	970	1,180
13.1	620	700	730	980	1,190
13.2	620	700	730	980	1,190
13.3	620	710	740	990	1,200
13.4	620	710	740	990	1,210
13.5	630	710	740	1,000	1,210
13.6	630	720	750	1,000	1,220
13.7	630	720	750	1,010	1,230
13.8	630	720	750	1,010	1,230
13.9	640	730	760	1,020	1,240
14.0	640	730	760	1,030	1,250
14.1	640	730	760	1,030	1,250
14.2	640	740	770	1,040	1,260
14.3	650	740	770	1,040	1,270
14.4	650	740	780	1,050	1,280
14.5	650	750	780	1,050	1,280
14.6	650	750	780	1,060	1,290
14.7	660	750	790	1,060	1,300
14.8	660	760	790	1,070	1,300
14.9	660	760	790	1,070	1,310
15.0	660	760	800	1,080	1,320
15.1	670	770	800	1,080	1,320
15.2	670	770	800	1,090	1,330
15.3	670	770	810	1,090	1,340
15.4	680	780	810	1,100	1,350
15.5	680	780	810	1,110	1,350
15.6	680	780	820	1,110	1,360
15.7	680	780	820	1,120	1,370
15.8	690	790	820	1,120	1,370
15.9	690	790	830	1,130	1,380
16.0	690	790	830	1,130	1,390
16.1	690	800	830	1,140	1,390
16.2	700	800	840	1,140	1,400
16.3	700	800	840	1,150	1,410
16.4	700	810	840	1,150	1,410
16.5	700	810	850	1,160	1,420
16.6	710	810	850	1,160	1,430
16.7	710	820	860	1,170	1,440
16.8	710	820	860	1,180	1,440
16.9	710	820	860	1,180	1,450
17.0	720	830	870	1,190	1,460
17.1	720	830	870	1,190	1,460
17.2	720	830	870	1,200	1,470
17.3	720	840	880	1,200	1,480
17.4	730	840	880	1,210	1,480
17.5	730	840	880	1,210	1,490
17.6	730	850	890	1,220	1,500
17.7	730	850	890	1,220	1,500
17.8	740	850	890	1,230	1,510
17.9	740	860	900	1,230	1,520
18.0	740	860	900	1,240	1,530

18.1kmから24.0kmまで

料金早見表（消費税10%）

※消費税10%込みの金額です。

営業距離(km)	軽・二輪(円)	普通車(円)	中型車(円)	大型車(円)	特大車(円)
18.1	750	860	900	1,240	1,530
18.2	750	870	910	1,250	1,540
18.3	750	870	910	1,260	1,550
18.4	750	870	910	1,260	1,550
18.5	760	880	920	1,270	1,560
18.6	760	880	920	1,270	1,570
18.7	760	880	920	1,280	1,570
18.8	760	890	930	1,280	1,580
18.9	770	890	930	1,290	1,590
19.0	770	890	940	1,290	1,600
19.1	770	900	940	1,300	1,600
19.2	770	900	940	1,300	1,610
19.3	780	900	950	1,310	1,620
19.4	780	900	950	1,310	1,620
19.5	780	910	950	1,320	1,630
19.6	780	910	960	1,330	1,640
19.7	790	910	960	1,330	1,640
19.8	790	920	960	1,340	1,650
19.9	790	920	970	1,340	1,660
20.0	790	920	970	1,350	1,660
20.1	800	930	970	1,350	1,670
20.2	800	930	980	1,360	1,680
20.3	800	930	980	1,360	1,690
20.4	800	940	980	1,370	1,690
20.5	810	940	990	1,370	1,700
20.6	810	940	990	1,380	1,710
20.7	810	950	990	1,380	1,710
20.8	820	950	1,000	1,390	1,720
20.9	820	950	1,000	1,390	1,730
21.0	820	960	1,000	1,400	1,730
21.1	820	960	1,010	1,410	1,740
21.2	830	960	1,010	1,410	1,750
21.3	830	970	1,020	1,420	1,760
21.4	830	970	1,020	1,420	1,760
21.5	830	970	1,020	1,430	1,770
21.6	840	980	1,030	1,430	1,780
21.7	840	980	1,030	1,440	1,780
21.8	840	980	1,030	1,440	1,790
21.9	840	990	1,040	1,450	1,800
22.0	850	990	1,040	1,450	1,800
22.1	850	990	1,040	1,460	1,810
22.2	850	1,000	1,050	1,460	1,820
22.3	850	1,000	1,050	1,470	1,820
22.4	860	1,000	1,050	1,480	1,830
22.5	860	1,010	1,060	1,480	1,840
22.6	860	1,010	1,060	1,490	1,850
22.7	860	1,010	1,060	1,490	1,850
22.8	870	1,020	1,070	1,500	1,860
22.9	870	1,020	1,070	1,500	1,870
23.0	870	1,020	1,070	1,510	1,870
23.1	880	1,030	1,080	1,510	1,880
23.2	880	1,030	1,080	1,520	1,890
23.3	880	1,030	1,080	1,520	1,890
23.4	880	1,030	1,090	1,530	1,900
23.5	890	1,040	1,090	1,530	1,910
23.6	890	1,040	1,090	1,540	1,910
23.7	890	1,040	1,100	1,540	1,920
23.8	890	1,050	1,100	1,550	1,930
23.9	900	1,050	1,110	1,560	1,940
24.0	900	1,050	1,110	1,560	1,940

料金早見表（消費税10%）

24.1kmから30.0kmまで

※消費税10%込みの金額です。

営業距離(km)	軽・二輪(円)	普通車(円)	中型車(円)	大型車(円)	特大車(円)
24.1	900	1,060	1,110	1,570	1,950
24.2	900	1,060	1,120	1,570	1,960
24.3	910	1,060	1,120	1,580	1,960
24.4	910	1,070	1,120	1,580	1,970
24.5	910	1,070	1,130	1,590	1,980
24.6	910	1,070	1,130	1,590	1,980
24.7	920	1,080	1,130	1,600	1,990
24.8	920	1,080	1,140	1,600	2,000
24.9	920	1,080	1,140	1,610	2,010
25.0	920	1,090	1,140	1,610	2,010
25.1	930	1,090	1,150	1,620	2,020
25.2	930	1,090	1,150	1,630	2,030
25.3	930	1,100	1,150	1,630	2,030
25.4	930	1,100	1,160	1,640	2,040
25.5	940	1,100	1,160	1,640	2,050
25.6	940	1,110	1,160	1,650	2,050
25.7	940	1,110	1,170	1,650	2,060
25.8	950	1,110	1,170	1,660	2,070
25.9	950	1,120	1,170	1,660	2,070
26.0	950	1,120	1,180	1,670	2,080
26.1	950	1,120	1,180	1,670	2,090
26.2	960	1,130	1,190	1,680	2,100
26.3	960	1,130	1,190	1,680	2,100
26.4	960	1,130	1,190	1,690	2,110
26.5	960	1,140	1,200	1,690	2,120
26.6	970	1,140	1,200	1,700	2,120
26.7	970	1,140	1,200	1,710	2,130
26.8	970	1,150	1,210	1,710	2,140
26.9	970	1,150	1,210	1,720	2,140
27.0	980	1,150	1,210	1,720	2,150
27.1	980	1,150	1,220	1,730	2,160
27.2	980	1,160	1,220	1,730	2,170
27.3	980	1,160	1,220	1,740	2,170
27.4	990	1,160	1,230	1,740	2,180
27.5	990	1,170	1,230	1,750	2,190
27.6	990	1,170	1,230	1,750	2,190
27.7	990	1,170	1,240	1,760	2,200
27.8	1,000	1,180	1,240	1,760	2,210
27.9	1,000	1,180	1,240	1,770	2,210
28.0	1,000	1,180	1,250	1,780	2,220
28.1	1,000	1,190	1,250	1,780	2,230
28.2	1,010	1,190	1,250	1,790	2,230
28.3	1,010	1,190	1,260	1,790	2,240
28.4	1,010	1,200	1,260	1,800	2,250
28.5	1,020	1,200	1,270	1,800	2,260
28.6	1,020	1,200	1,270	1,810	2,260
28.7	1,020	1,210	1,270	1,810	2,270
28.8	1,020	1,210	1,280	1,820	2,280
28.9	1,030	1,210	1,280	1,820	2,280
29.0	1,030	1,220	1,280	1,830	2,290
29.1	1,030	1,220	1,290	1,830	2,300
29.2	1,030	1,220	1,290	1,840	2,300
29.3	1,040	1,230	1,290	1,840	2,310
29.4	1,040	1,230	1,300	1,850	2,320
29.5	1,040	1,230	1,300	1,860	2,320
29.6	1,040	1,240	1,300	1,860	2,330
29.7	1,050	1,240	1,310	1,870	2,340
29.8	1,050	1,240	1,310	1,870	2,350
29.9	1,050	1,250	1,310	1,880	2,350
30.0	1,050	1,250	1,320	1,880	2,360

30.1kmから35.0kmまで

料金早見表（消費税10%）

※消費税10%込みの金額です。

営業距離(km)	軽・二輪(円)	普通車(円)	中型車(円)	大型車(円)	特大車(円)
30.1	1,060	1,250	1,320	1,890	2,370
30.2	1,060	1,260	1,320	1,890	2,370
30.3	1,060	1,260	1,330	1,900	2,380
30.4	1,060	1,260	1,330	1,900	2,390
30.5	1,070	1,270	1,330	1,910	2,390
30.6	1,070	1,270	1,340	1,910	2,400
30.7	1,070	1,270	1,340	1,920	2,410
30.8	1,080	1,280	1,350	1,930	2,420
30.9	1,080	1,280	1,350	1,930	2,420
31.0	1,080	1,280	1,350	1,940	2,430
31.1	1,080	1,280	1,360	1,940	2,440
31.2	1,090	1,290	1,360	1,950	2,440
31.3	1,090	1,290	1,360	1,950	2,450
31.4	1,090	1,290	1,370	1,960	2,460
31.5	1,090	1,300	1,370	1,960	2,460
31.6	1,090	1,300	1,370	1,970	2,470
31.7	1,090	1,300	1,380	1,970	2,480
31.8	1,090	1,310	1,380	1,980	2,480
31.9	1,090	1,310	1,380	1,980	2,490
32.0	1,090	1,310	1,390	1,990	2,500
32.1	1,090	1,320	1,390	1,990	2,510
32.2	1,090	1,320	1,390	2,000	2,510
32.3	1,090	1,320	1,400	2,010	2,520
32.4	1,090	1,320	1,400	2,010	2,530
32.5	1,090	1,320	1,400	2,020	2,530
32.6	1,090	1,320	1,410	2,020	2,540
32.7	1,090	1,320	1,410	2,030	2,550
32.8	1,090	1,320	1,410	2,030	2,550
32.9	1,090	1,320	1,410	2,040	2,560
33.0	1,090	1,320	1,410	2,040	2,570
33.1	1,090	1,320	1,410	2,050	2,580
33.2	1,090	1,320	1,410	2,050	2,580
33.3	1,090	1,320	1,410	2,060	2,590
33.4	1,090	1,320	1,410	2,060	2,600
33.5	1,090	1,320	1,410	2,070	2,600
33.6	1,090	1,320	1,410	2,080	2,610
33.7	1,090	1,320	1,410	2,080	2,620
33.8	1,090	1,320	1,410	2,080	2,620
33.9	1,090	1,320	1,410	2,080	2,630
34.0	1,090	1,320	1,410	2,080	2,640
34.1	1,090	1,320	1,410	2,080	2,640
34.2	1,090	1,320	1,410	2,080	2,650
34.3	1,090	1,320	1,410	2,080	2,650
34.4	1,090	1,320	1,410	2,080	2,650
34.5	1,090	1,320	1,410	2,080	2,650
34.6	1,090	1,320	1,410	2,080	2,650
34.7	1,090	1,320	1,410	2,080	2,650
34.8	1,090	1,320	1,410	2,080	2,650
34.9	1,090	1,320	1,410	2,080	2,650
35.0	1,090	1,320	1,410	2,080	2,650

＼渋滞避けて、おトクに走ろう！／

阪神高速割

阪神高速の『**割引メニュー**』をいますぐ検索！▸▸▸ 阪神高速　割引 検索

ご存知ですか？ **阪神高速のうれしい割引メニュー。**
大阪や神戸の都心へどの経路を選んでも起点～終点の最安料金で行ける『**都心流入割引**』。
4.3km以下の1区間がおトクな『**短距離区間割引**』。この割引を使いこなせば、おトクな料金で、
渋滞回避のルート選択ができるんです！　さあ、いますぐ阪神高速のHPへ！

阪神高速
乗り放題
1日
土日祝限定
ご利用前のWEB申込みで
阪神高速沿線等のお得なクーポン付き
スマホでお申込みしやすくなりました
阪神高速ETC
乗り放題パス
【2020 SPRING】
2020年
3月7日(土)～4月19日(日)の土日祝
期間中1枚のETCカードで3回までお申込み可能!
各設定日「4,000名様」限定
全地区
地区別（東地区・西地区）
普通車 1,680円 1,110円
普通車【ETC2.0】 1,600円 1,050円
軽・二輪 1,420円 960円
軽・二輪【ETC2.0】 1,340円 910円
©A.M/F-27-2
阪神高速公式キャラクター もぐらのコージくんファミリー
ETC
ETC2.0
詳しくは専用webで！
阪神高速乗り放題
検索
阪神高速

阪神高速

先進の道路サービスへ

阪神高速お客さまセンター

06-6576-1484

24時間受付（年中無休）

阪神高速ホームページにはいろいろな情報が満載！

https://www.hanshin-exp.co.jp/ 阪神高速 検索

2020年3月発行

VEGETABLE OIL INK