



第9回大阪マラソン 交通規制のお知らせ

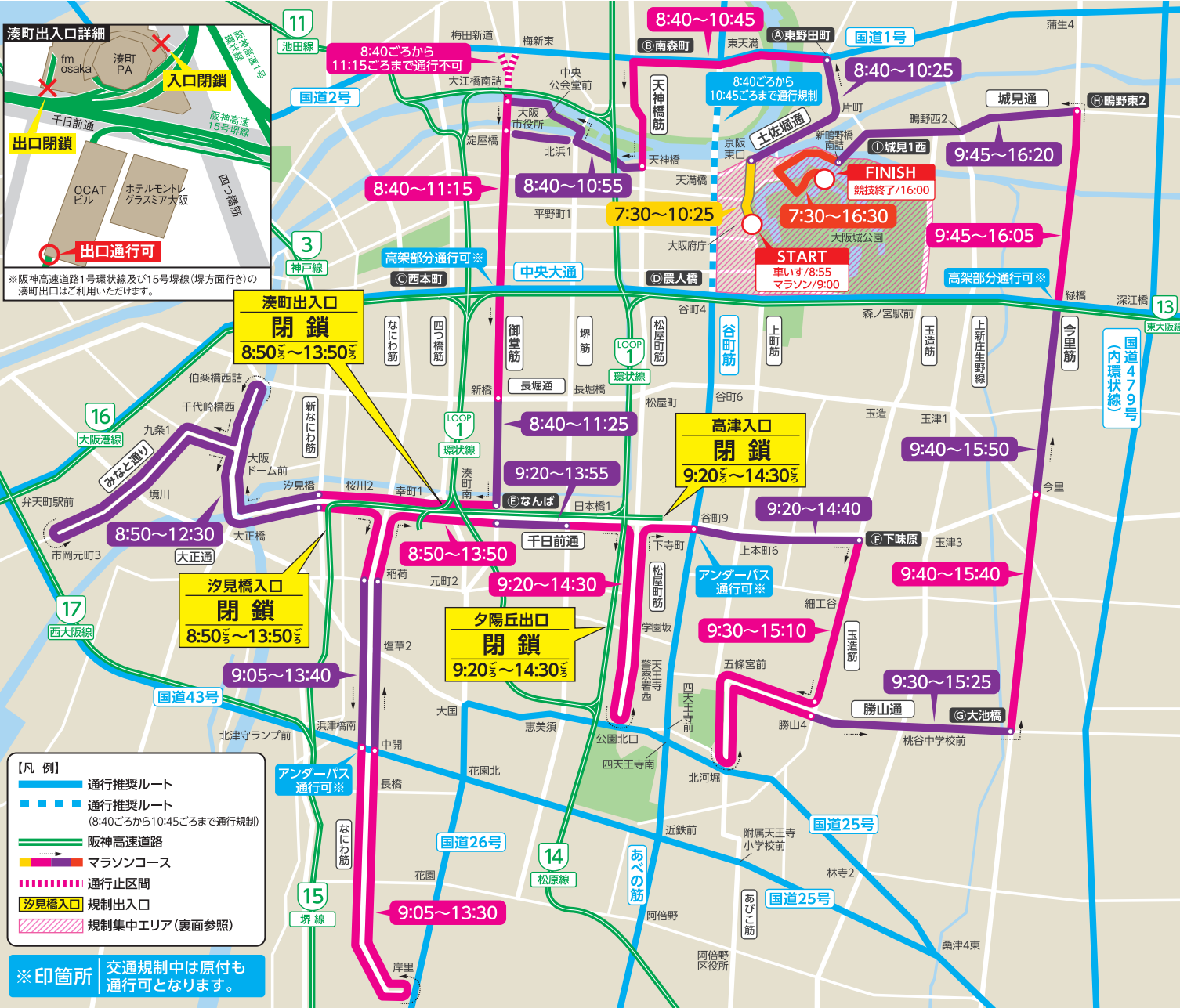
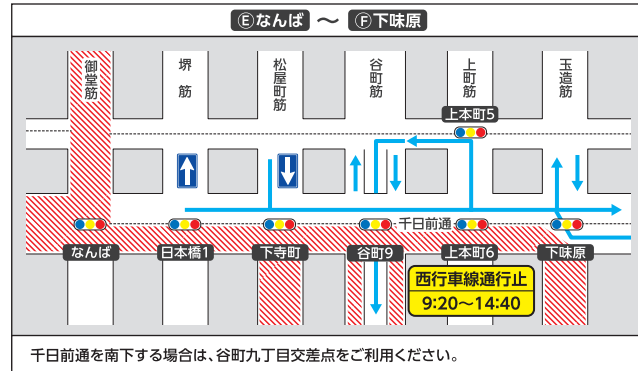
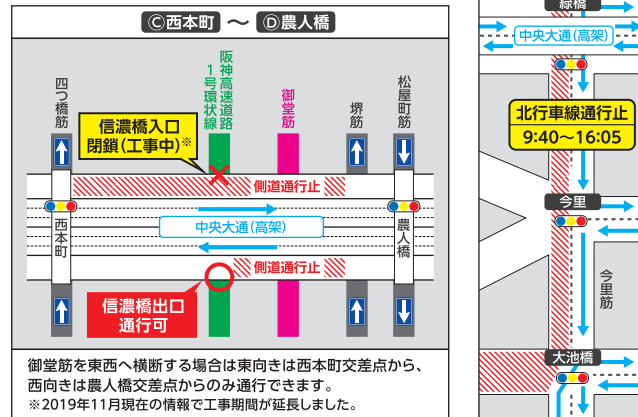
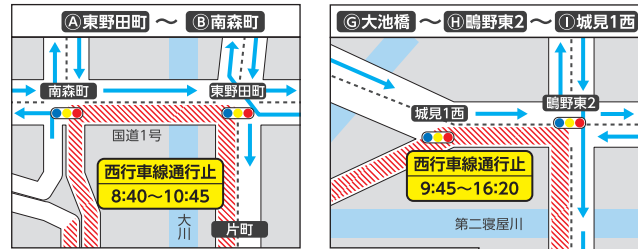
令和元年12月1日

7:30ごろ～16:30ごろ

コース内は駐停車禁止です。

交通規制中は、車両による通行・横断ができません。
自転車や歩行者もコースの横断が制限されます。
ご不便をおかけしますがご協力をお願いいたします。

交通規制詳細図



- 【凡例】**
- 通行推奨ルート (8:40ごろから10:45ごろまで通行規制)
- 通行推奨ルート
- 阪神高速道路
- マラソンコース
- 通行止区間
- 汐見橋入口 規制出入口
- 規制集中エリア(裏面参照)
- ※印箇所 交通規制中は原付も通行可となります。

阪神高速道路の一部の出入口では、車両の通行が禁止されます。阪神高速道路を利用される場合は、出入口の規制や渋滞情報にご確認ください。



第9回大阪マラソン 交通規制のお知らせ

令和元年 12月1日 日

大会を安全に運営していくために、皆さまのご協力をお願いいたします。

- ◎交通規制が行われている間、コースは横断できません。
- ◎自転車・歩行者の通行も制限されます。歩行者は歩道橋、地下出入口等をご利用ください。
- ◎コース及びコース直近の道路は、最長8時間以上の通行が禁止されます。
- ◎車両を利用される場合は、通行推奨ルート、主な通行可能ルートまたは高速道路をご利用ください。

大阪マラソン 公式ホームページで迂回路が検索できます。

<http://www.osaka-marathon.com/2019/info/traffic/>

お問合せ先
 大阪マラソン組織委員会事務局 (交通規制お問合せデスク)

[電話] 06-6614-2811
 [F A X] 06-6614-2855
 [受付時間] 10:00~19:00(土日祝除く)
 ◎11月29日(金)・30日(土) 9:00~21:00
 ◎12月1日(日) 7:00~17:00

「横断歩道ハンドサイン運動」実施中
 ~ 車も歩行者も手で合図 ~

大阪府警察

必ず送ろう ハンドサイン
 人がいれば 必ず止まろう

大阪城公園内の規制について
 → マラソンコース
 ← 一般歩行者通行推奨ルート



大阪城公園内の駐車場は終日ご利用できません。

大阪マラソンには、宝くじ収益金の一部が使われています。

スポーツくじ
 toto BIG
 スポーツ 振興くじ 助成事業