

道路情報板の▲は 「所要時間増加中」



道路情報板で所要時間の増加傾向をお知らせしています。

阪神高速の入口手前や、高速道路の本線上に設置している道路情報板では、目的地までの所要時間情報に「増加傾向表示」を併せて提供しています。目的地までの所要時間が今後増加する傾向にあると『▲』を表示してお知らせしています。お急ぎの際は所要時間を確認して、阪神高速のご利用の目安としてお役立てください。



ミチコさん
©A.M.F-24-1

ウラ面もご覧ください ▶

ご存知でしたか？ 道路情報板 知識

阪神高速の本線上や入口付近に設置された道路情報板の表示は、文字による情報以外にもアイコン表示や文字色の違いなどでより詳しい情報をお知らせしています。

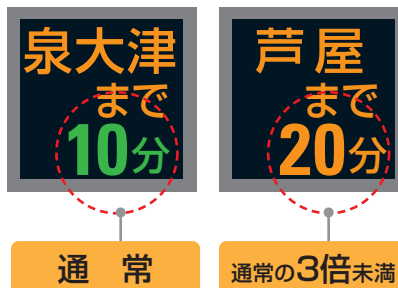


入口付近に設置した表示板（傾向表示が点灯して所要時間が増加中）




▶ 所要時間表示の色の違い

所要時間の表示は、かかる時間を表す数字の色を変えて道路の混み具合をお知らせしています。主要地点までを制限速度で走行した場合の所要時間を「緑色」で通常とし、所要時間の増加に合わせて「橙色」→「赤色」で表示しています。

〔表示例〕 所要時間表示板の場合



所要時間の色分け表示

通常		緑色
通常の3倍未満		橙色
通常の3倍以上		赤色

※「通常」とは制限速度で走行した場合の所要時間

▶ 渋滞区間の地点名表示順の変更

渋滞区間の地点名表示は、2018年2月10日以降、表示順序を「**最後尾の地点名** - **先頭の地点名**」に変更しています。現在は**変更前の表示順序と前後逆**になっていますので、ご注意ください。

※変更後はNEXCO西日本と同じ表現になり、よりわかりやすくご案内しております。



● 阪神高速道路に関する詳しい情報は「[阪神高速ドライバーズサイト](#)」

阪神高速

検索 

● 交通情報サービス「[阪神高速はしれGo!](#)」



● Twitter 阪神高速道路公式アカウント

@hex_info にて
道路情報の配信を開始!

